



CITTA' DI TERRACINA

PROVINCIA DI LATINA

VERBALE DI DELIBERAZIONE DELLA GIUNTA COMUNALE

Nr. Delib.	399	OGGETTO: ADESIONE DEL COMUNE DI TERRACINA ALLA <u>TRANSITION AREA</u> DEL PARCO NAZIONALE DEL CIRCEO
Data	30 OTT. 2013	

L'anno duemilatredecim, il giorno trigesimo del mese di ottobre alle ore 12,00 e seguenti, nella sede Comunale, in seguito a convocazione disposta dal Sindaco, si è riunita la Giunta Comunale, alla presenza degli Assessori:

SCISCIONE Gianfranco	PRESENTE	<input checked="" type="checkbox"/>	ASSENTE	<input type="checkbox"/>
CERILLI Paolo	PRESENTE	<input type="checkbox"/>	ASSENTE	<input checked="" type="checkbox"/>
DI SAURO Marcello	PRESENTE	<input checked="" type="checkbox"/>	ASSENTE	<input type="checkbox"/>
PERCOCO Dario	PRESENTE	<input checked="" type="checkbox"/>	ASSENTE	<input type="checkbox"/>
PESCANTE Mario	PRESENTE	<input type="checkbox"/>	ASSENTE	<input checked="" type="checkbox"/>
SELVAGGI Emilio	PRESENTE	<input checked="" type="checkbox"/>	ASSENTE	<input type="checkbox"/>
TINTARI Roberta	PRESENTE	<input checked="" type="checkbox"/>	ASSENTE	<input type="checkbox"/>

IL VICE-SEGRETARIO GENERALE

Partecipa alla seduta il sottoscritto Dott. Ranaldi Lucio Junio.

Assume la presidenza il **Sindaco dr. Nicola PROCACCINI**, il quale, constatato il numero legale degli intervenuti, dichiara aperta la seduta per la trattazione degli argomenti proposti.

PARERI PREVISTI DALL'ART. 49 DEL DECRETO LEGISLATIVO 18 AGOSTO 2000, N. 267

PARERE DI REGOLARITA' TECNICA	PARERE DI REGOLARITA' CONTABILE
<p>Si esprime parere FAVOREVOLE in ordine alla regolarità tecnica della proposta di deliberazione in oggetto. _____</p> <p>Terracina,</p> <p>IL DIRIGENTE Ing. Dr. Armando Percoco</p>	<p>Si esprime parere FAVOREVOLE in ordine alla regolarità contabile della proposta di deliberazione in oggetto. _____</p> <p>Terracina,</p> <p>LA DIRIGENTE (dr.ssa Ada NASTI)</p>

LA GIUNTA COMUNALE

VISTO l'invito del Commissario Straordinario dell'Ente Parco Nazionale del Circeo, Gaetano Benedetto, pervenuto il 18 ottobre 2013;

PRESO ATTO che L'Ente Parco Nazionale del Circeo ha aperto la procedura per l'inserimento del Parco stesso nel progetto M.A.B. (Man and Biosphere) dell'UNESCO;

PRESO ATTO delle osservazioni del Ministero dell'Ambiente e della Tutela del Territorio che in data 18/4/2013 fa proprie le raccomandazioni dell'UNESCO che, da una parte sollecita l'ampliamento delle "transition areas" a ridosso del perimetro del Parco del Circeo, e dall'altro rassicura che nessun nuovo vincolo si applica alle aree di transizione;

VISTA l'adesione del comune di San Felice Circeo e di Sabaudia che hanno consentito l'inserimento di consistenti porzioni del loro territorio nell'area di transizione dell'area MAB;

COSTATANDO che una porzione del Comune di Terracina si insinua tra quello di San Felice Circeo e quello di Sabaudia togliendo continuità all'area di transizione da inserire nel progetto MAB.

CONSIDERANDO i benefici, non solo di immagine ma anche la possibilità di chiedere finanziamenti mirati a progetti ecocompatibili che possono essere richiesti da imprenditori presenti nell'area;

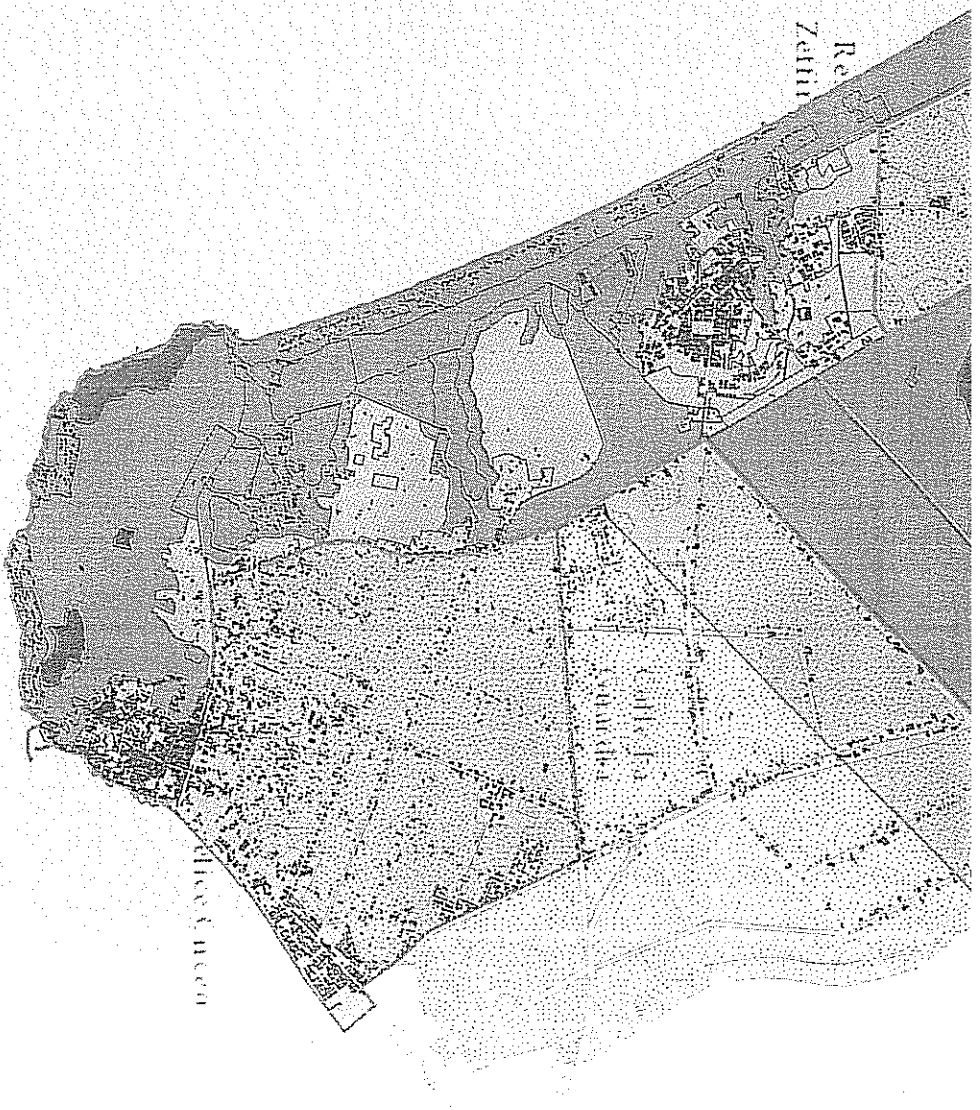
RICONOSCIUTA l'importanza storica e la continuità che lega il Parco del Circeo alla ex Selva di Terracina.;

DELIBERA

Di aderire alla richiesta della Comunità del Parco Nazionale del Circeo che prevede di inserire come "transition area" del progetto M.A.B. il territorio del Comune di Terracina che si estende tra i Comuni di Sabaudia e di San Felice Circeo nel tratto che va da "Colle La Guardia" alla riva destra del Fiume Sisto, fino al mare, il tutto così come risulta dall'elaborato planimetrico del Parco Nazionale del Circeo, allegato al presente atto.

Circeo Biosphere Reserve






Legend

 Circeo National Park


Circeo Biosphere Reserve

 Buffer Zone

 Core Area

 Transition Area

Land use

 Farmlands

 Buildings

0 2 4 8 **Chilometri**

1:120.000



Sources: Esri, Delorme, NAVTEQ, TomTom, Intermap, increment P Corp., GEBCO, USGS, FAO, NPS, NRCAN, Geobase, IGN, Kadaster NL, Ordnance Survey, Esri Japan, METI, Esri China (Hong Kong), swisstopo, and the GIS User Community

Il presente verbale viene così sottoscritto :

IL PRESIDENTE

Dr. Nicola Procaccini

IL VICE SEGRETARIO COMUNALE

Dott. Lucio Ranaldi Junior

REFERTO DI PUBBLICAZIONE

Si certifica, su conforme dichiarazione del delegato alla pubblicazione, che copia del presente verbale è stata pubblicata il giorno 31 OTT, 2013 sull'Albo Pretorio on-line del Comune (all'indirizzo: [http:// www.gazzettaamministrativa.it](http://www.gazzettaamministrativa.it)) ai sensi dell'art.32 della legge 18 giugno 2009 n.69.

Terracina, 31 OTT, 2013

IL DELEGATO

Il Delegato

Istruttore Amministrativo

Raimondo Palmozzo

LA SEGRETERIA GENERALE

La presente deliberazione è divenuta esecutiva il _____:

perché trascorsi 10 giorni dalla data di inizio pubblicazione (art. 134, comma 3, del decreto legislativo 18 agosto 2000, n. 267)

perché adottata con la formula della immediata eseguibilità (art. 134, comma 4, del decreto legislativo 18 agosto 2000, n. 267)

Terracina,

p. L'UFFICIO DELIBERAZIONI