



CITTÀ DI TERRACINA

PROVINCIA DI LATINA

VERBALE DI DELIBERAZIONE DELLA GIUNTA COMUNALE

N. delib. 89	OGGETTO: LEGGE 353/2000. APPROVAZIONE RILIEVI TOPOGRAFICI RELATIVI ALLE AREE PERCORSE DAL FUOCO NELL'ANNO 2013 TRASMESSI DAL CORPO FORESTALE DELLO STATO
data 15 APR. 2014	

L'anno duemila *14* il giorno *QUINDICI* del mese di *APRILE* alle ore *17,00* e seguenti, nella sede Comunale, in seguito a convocazione disposta dal Sindaco, si è riunita la Giunta Comunale, alla presenza degli Assessori:

SCISCIONE	Gianfranco	PRESENTE	X	ASSENTE	
CERILLI	Paolo	PRESENTE	X	ASSENTE	
LONGO	Ezio	PRESENTE		ASSENTE	X
MARCUZZI	Pierpaolo	PRESENTE	X	ASSENTE	
MINUTILLO	Fabio	PRESENTE	X	ASSENTE	
PERRONI	Emilio	PRESENTE	X	ASSENTE	
TINTARI	Roberta Ludovica	PRESENTE	X	ASSENTE	

Partecipa alla seduta il sottoscritto Segretario Comunale, **Dott. Marco RAPONI**

Assume la presidenza il Sindaco **Nicola PROCACCINI**, il quale, constatato il numero legale degli intervenuti, dichiara aperta la seduta per la trattazione degli argomenti proposti.

PARERI PREVISTI DALL'ART. 49 DEL DECRETO LEGISLATIVO 18 AGOSTO 2000, N. 267

PARERE DI REGOLARITA' TECNICA

Si esprime parere favorevole in ordine alla regolarità tecnica della proposta di deliberazione in argomento

Terracina,

10/04/2014
IL DIRIGENTE
DOTT.ING. ARMANDO PERCOCO

PARERE DI REGOLARITA' CONTABILE

Si esprime parere favorevole in ordine alla regolarità contabile della proposta di deliberazione in argomento

L'ASSESSORE ALLA PROTEZIONE CIVILE SOTTOPONE AD APPROVAZIONE LA SEGUENTE PROPOSTA DI DELIBERAZIONE

LA GIUNTA COMUNALE

Premesso che la Legge 21.11.2000 n. 353 denominata "Legge quadro in materia di incendi boschivi" dispone circa la conservazione e la difesa dagli incendi del patrimonio boschivo, quale bene insostituibile per la qualità della vita ed impone agli Enti competenti compiti di previsione, prevenzione e lotta attiva contro gli incendi boschivi;

Considerato che la succitata normativa prescrive all'art. 10 comma 2, specifici obblighi per il Comune in ordine a censimento dei soprassuoli già percorsi dal fuoco nell'ultimo quinquennio;

Vista la Delibera di Giunta Regionale n. 824 del 27.09.2005;

Vista l'Ordinanza del Presidente del Consiglio dei Ministri del 28.08.2007, pubblicata in G.U. n. 207/2007;

Vista la nota del Presidente della Regione Lazio dell' 11.09.2007;

Considerato che, a norma di quanto previsto dal suddetto art. 10 comma 2 della L. 353/2000, i Comuni possono avvalersi dei rilievi effettuati dal Corpo Forestale dello Stato che redige annualmente un elenco delle aree percorse dal fuoco, quale indispensabile supporto della stesura del catasto comunale ed applicazione dei vincoli e delle sanzioni imposti dalla L. 353/2000;

Ritenuto pertanto necessario provvedere al censimento delle aree percorse dal fuoco da perimetrale al fine dell'applicazione dei previsti vincoli;

Dato atto che il Corpo Forestale dello Stato, Comando stazione di Terracina ha fatto pervenire due sole comunicazioni inerenti incendi sviluppatosi nell'anno 2013 per un totale di ha 0,9563;

- Visto il D.Lgs. 18 Agosto 2000 n° 267 e s.m.i.;
- Visto il D.P.R. n. 207/2010;
- Visto il parere di regolarità tecnica espresso sul presente provvedimento ai sensi dell'art. 49 del D.Lgs. n. 267/2000 e ss.mm.ii.;

Con voto unanime

DELIBERA

per le motivazioni espresse in narrativa:

- 1) Di approvare i rilievi topografici, effettuati dal Corpo Forestale dello Stato, delle aree percorse dal fuoco nell'anno 2013, appartenenti al territorio di questo Comune;
- 2) Di dare atto, pertanto, che le aree percorse dal fuoco nell'anno 2013 risultano essere le seguenti: Foglio 96 partt. 181 e 182, per una superficie complessiva di Ha 0,7150 di macchia mediterranea e foglio 98 partt. 10 - 32 - 35 - 89 - 121 - 249 - 251 - 252 - 257 e 300 per una superficie di ha 0,2413 di sugherete, come da note del Corpo Forestale prot. N° 1991 posVI 2/2 del 18/12/2013 e prot. N° 1339 posVI 2/2 del 25/08/2013, allegate;
- 3) di dichiarare il presente provvedimento immediatamente eseguibile;

Indi,

LA GIUNTA

Con voto unanime e separato

DELIBERA

di dichiarare, per l'urgenza, il presente atto immediatamente esecutivo.

La proposta, messa a votazione e approvata all'unanimità.



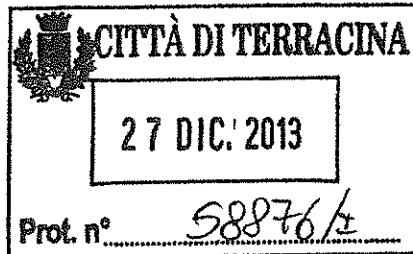
*Ministero delle politiche agricole
alimentari e forestali*

**CORPO FORESTALE DELLO STATO
COMANDO STAZIONE DI
TERRACINA**

Via Sarti 4 - 04019 Terracina

Tel/fax 0773/701080

e-mail cs.terracina@corpoforestale.it



Terracina, li 18.12.2013

*Alla Regione Lazio
Dipartimento Istituzionale
Direzione Regionale Protezione Civile
Via R.R. Garibaldi, 7
ROMA*

*Alla Prefettura - U.T.G.
LATINA*


*Al Sindaco di
TERRACINA*

*Al Comando Prov.le del C.F.S.
LATINA*

M. J. [Signature]

A. Donofrio

30/12/13 e.p.c.



Prot. N. 1991

Pos. VI 2/2

OGGETTO: Comune di Terracina , località Barchi.

Invio scheda AIB/FN nr. 04, relativa all'incendio boschivo del 16/12/2013

Si trasmettono agli Enti in indirizzo, per quanto di competenza, il modello AIB/FN relativo all'incendio in oggetto indicato.-

IL COMANDANTE LA STAZIONE
Isp. Sup. Sc. PANNONE Giuseppe



PF/ip

[Signature]



Ministero delle Politiche Agricole Alimentari e Forestali
Corpo Forestale dello Stato

Fascicolo territoriale n°46/2013/7705 del 16/12/2013 - 19:30

Ufficio : CFS - Com. Staz. di Terracina

Foglio Notizie Incendi N. 4

CNR di riferimento 32

Derivante da emergenza n°

A - Descrizione dell'evento

Localizzazione

Regione	LAZIO	Provincia	LATINA
Comune	TERRACINA	Località	BARCHI
Chi ha dato l'allarme			

Intervento

	Data	Ora	Direttore operazioni	Da	A
Inizio fuoco	16/12/2013	19:30	PANNONE GIUSEPPE	16/12/2013 20:01	17/12/2013 03:00
Segnalazione	16/12/2013	19:50			
Inizio Intervento	16/12/2013	20:01			
Fine Intervento	17/12/2013	03:00			
Inizio Ripresa Evento					
Fine Ripresa Intervento					
Durata Intervento	Ore :6	Minuti :59			

Zona incendio

Altitudine	FINO A 500 M	Orografia	COLLINA
Esposizione	Sud Ovest	Vento	ASSENTE
Pendenza	DAL 20% AL 50%	Stato vegetazione	VERDE
Tipo Viabilità	Mista	erbacea	
Zona bruciata ultimi anni	5-10 anni	Efficienza Viabilità	Buona

B - Rilievi tecnici

Punto d'origine dell'incendio		GB Est	2376864
		GB Nord	4575115
Luogo inizio incendio	Bosco		
Strumentazione usata per la perimetrazione	GPS speditivi (precisione metrica)	Metodo	Mista
		GPS utilizzato	Garmin
Classificazione	Volontaria		

C - Danno

Danno ambientale		Danni beni materiali	
Costo spegnimento			





Ministero delle Politiche Agricole Alimentari e Forestali
Corpo Forestale dello Stato


Provincia	LATINA	Comun	TERRACINA	
D - Superficie percorsa dal fuoco				
Superficie boscata				
	Categoria vegetazione	Altezza media (m)	Superficie (ha)	
1-Boschi larice e cembro				
2-Boschi abete rosso				
3-Boschi abete bianco				
4-Pino silvestre-montano quota inferiore 500m				
5-Pino silvestre-montano quota maggiore 500m				
6-Pino nero quota inferiore 500m				
7-Pino nero quota maggiore 500m				
8-Pinete di pini mediterranei				
9-Altri boschi conifere pure o miste				
10-Faggete (fustaia)				
11-Faggete (ceduo)				
12-Querceti rovere-farnia (fustaia)				
13-Querceti rovere-farnia (ceduo)				
14-Cerrete, boschi farnetto (fustaia)				
15-Cerrete, boschi farnetto (ceduo)				
16-Castagneti (fustaia)				
17-Castagneti (ceduo)				
18-Ostrieti e carpineti (fustaia)				
19-Ostrieti e carpineti (ceduo)				
20-Boschi Igrofill				
21-Altri boschi caducifogli				
22-Leccete (fustaia)				
23-Leccete (ceduo)				
24-Sugherete				
25-Macchia med. Senza età media			0.715	
26-Soprasuoli altezza inferiore 3.5m prevalenza latifoglie				
27-Soprasuoli altezza inferiore 3.5m prevalenza conifere				
Totale superficie boscata (ha)			0.715	
Superficie non boscata				
	Categoria vegetazione		Superficie (ha)	
A-Seminativo e coltura agraria				
B-Aree verdi urbanizzate				
C-Impianti di frutticoltura				
E-Arboricoltura da legno				
F-Pascolo				
G-Incolto				
Totale superficie non boscata (ha)			0	
Totale superficie percorsa dal fuoco (ha)			0.715	
Superficie boscata-Forma di proprietà				
Stato/Regioni				
Enti Locali				
Privati			0.715	
E - Aree protette				
Denominazione	Tipo	Boscata (ha)	Non boscata (ha)	Totale (ha)





Ministero delle Politiche Agricole Alimentari e Forestali
Corpo Forestale dello Stato

F - Personale intervenuto			
Totale intervenuti	13	Di cui personale CFS	1
Totale infortunati	0	Totale deceduti	0
G - Unità Operative intervenute			
Tipologia	Numero	Ore impiego	Tipo acqua
Modulo AIB <3,5t	3	0	Dolce
H - Parametri tecnici incendio			
Tipo incendio			
Altezza media percepita di fiamma (m)		Altezza massima percepita di fiamma (m)	
Note aggiuntive			






Ministero delle Politiche Agricole Alimentari e Forestali
Corpo Forestale dello Stato

I - Dati Catastali

Codice Nazionale	Foglio	Particella	Sub	Allegato	Sviluppo	Superficie in mq	
						Percorsa	Totale
L120	96	00181		0	0	2671	10991
L120	96	00182		0	0	4479	19703





Ministero delle Politiche Agricole Alimentari e Forestali
Corpo Forestale dello Stato


Note alla sezione

La lista delle particelle riportate nella sezione viene determinata sulla base della cartografia catastale messa a disposizione dall'Agenzia del Territorio che, alla data di compilazione di questa scheda, nelle zone non interessate da controlli agricoli comunitari, potrebbe non essere ancora aggiornata all'annualità. Pertanto, in taluni casi, l'elenco delle particelle deve essere considerato indicativo e non esaustivo.

In particolare, la base dati cartografica messa a disposizione dall'Agenzia del Territorio viene da quest'ultimo gestita e implementata in via esclusiva; pertanto, in caso di aggiornamenti, frazionamenti e/o variazioni catastali nel frattempo intervenuti nell'NCT eventuali mancate coincidenze dei dati non sono in alcun modo attribuibili al Corpo Forestale dello Stato.

E - Compilatore

Nominativo	ISP.SUP.SC.PANNONE GIUSEPPE	Data compilazione	18/12/2013
		Firma	IL COMANDANTE DELLA STAZIONE FORESTALE ISP. SUP. SC. PANNONE GIUSEPPE



Prot. Civile



*Ministero delle politiche agricole
alimentari e forestali*

**CORPO FORESTALE DELLO STATO
COMANDO STAZIONE DI
TERRACINA**

Via Sarti 4 - 04019 Terracina

Tel/fax 0773/701080

e-mail cs.terracina@corpoforestale.it

Uff. Protezione Civile

*A. Diomofnio
13/09/13*

Terracina, li 25.08.2013

*Alla Regione Lazio
Dipartimento Istituzionale
Direzione Regionale Protezione Civile
Via R.R. Garibaldi, 7
ROMA*

*Alla Prefettura - U.T.G.
LATINA*

*Al Sindaco di
TERRACINA*

*e.p.c. Al Comando Prov.le del C.F.S.
LATINA*





Prot. N. 1339 Pos. VI 2/2

OGGETTO: Comune di Terracina , località Cimitero.
Invio scheda AIB/FN nr. 01, relativa all'incendio boschivo del 20/07/2013

Si trasmettono agli Enti in indirizzo, per quanto di competenza, il modello AIB/FN relativo all'incendio in oggetto indicato.-

IL COMANDANTE LA STAZIONE
Isp. Sup. Sc. PANNONE Giuseppe



PE/tp



Ministero delle Politiche Agricole Alimentari e Forestali
Corpo Forestale dello Stato

Fascicolo territoriale n° 26/2013/7705 del 20/07/2013 - 10:00

Ufficio : CFS - Com. Staz. di Terracina

Foglio Notizie Incendi N. 1

CNR di riferimento 16

Derivante da emergenza n°

A - Descrizione dell'evento

Localizzazione

Regione	LAZIO	Provincia	LATINA
Comune	TERRACINA	Località	CIMITERO
Chi ha dato l'allarme			

Intervento

	Data	Ora	Direttore operazioni	Da	A
Inizio fuoco	20/07/2013	10:00	Pannone Giuseppe	20/07/2013 10:21	20/07/2013 12:00
Segnalazione	20/07/2013	10:10			
Inizio Intervento	20/07/2013	10:21			
Fine Intervento	20/07/2013	12:00			
Inizio Ripresa Evento					
Fine Ripresa Intervento					
Durata Intervento	Ore : 1	Minuti : 39			

Zona incendio

Altitudine	FINO A 500 M	Orografia	COLLINA
Esposizione	Nord Est	Vento	ASSENTE
Pendenza	FINO AL 20%	Stato vegetazione	SECCAGINOSA
Tipo Viabilità	Mista	erbacea	
Zona bruciata ultimi anni	0-5 anni	Efficienza Viabilità	Cattiva

B - Rilievi tecnici

Punto d'origine dell'incendio		GB Est	2374401
		GB Nord	4573993
Luogo inizio incendio	Bosco		
Strumentazione usata per la perimetrazione	GPS speditivi (precisione metrica)	Metodo	Mista
		GPS utilizzato	Garmin
Classificazione	Volontaria		

C - Danno

Danno ambientale		Danni beni materiali	
Costo spegnimento			



Ministero delle Politiche Agricole Alimentari e Forestali
Corpo Forestale dello Stato

I - Dati Catastali							
Codice Nazionale	Foglio	Particella	Sub	Allegato	Sviluppo	Superficie in mq	
						Percorsa	Totale
L120	98	00010		0	0	4	16121
L120	98	00032		0	0	4	2221
L120	98	00035		0	0	13	1789
L120	98	00089		0	0	1	1845
L120	98	00121		0	0	737	1270
L120	98	00249		0	0	27	396
L120	98	00251		0	0	1068	1459
L120	98	00252		0	0	367	434
L120	98	00257		0	0	50	2365
L120	98	00300		0	0	142	216



Ministero delle Politiche Agricole Alimentari e Forestali
Corpo Forestale dello Stato

Provincia	LATINA	Comun	TERRACINA	
D - Superficie percorsa dal fuoco				
Superficie boscata				
Categoria vegetazione		Altezza media (m)	Superficie (ha)	
1-Boschi larice e cembro		0	0	
2-Boschi abete rosso		0	0	
3-Boschi abete bianco		0	0	
4-Pino silvestre-montano quota inferiore 500m		0	0	
5-Pino silvestre-montano quota maggiore 500m		0	0	
6-Pino nero quota inferiore 500m		0	0	
7-Pino nero quota maggiore 500m		0	0	
8-Pinete di pini mediterranei		0	0	
9-Altri boschi conifere pure o miste		0	0	
10-Faggete (fustaia)		0	0	
11-Faggete (ceduo)		0	0	
12-Querceti rovere-farnia (fustaia)		0	0	
13-Querceti rovere-farnia (ceduo)		0	0	
14-Cerrete, boschi farnetto (fustaia)		0	0	
15-Cerrete, boschi farnetto (ceduo)		0	0	
16-Castagneti (fustaia)		0	0	
17-Castagneti (ceduo)		0	0	
18-Ostietti e carpineti (fustaia)		0	0	
19-Ostietti e carpineti (ceduo)		0	0	
20-Boschi igrofilii		0	0	
21-Altri boschi caducifogli		0	0	
22-Leccete (fustaia)		0	0	
23-Leccete (ceduo)		0	0	
24-Sugherete		10	0.2413	
25-Macchia med. Senza età media		0	0	
26-Soprassuoli altezza inferiore 3.5m prevalenza latifoglie		0	0	
27-Soprassuoli altezza inferiore 3.5m prevalenza conifere		0	0	
Totale superficie boscata (ha)			0.2413	
Superficie non boscata				
Categoria vegetazione		Superficie (ha)		
A-Seminativo e coltura agraria		0		
B-Aree verdi urbanizzate		0		
C-Impianti di frutticoltura		0		
E-Arbicoltura da legno		0		
F-Pascolo		0		
G-Incolto		0		
Totale superficie non boscata (ha)			0	
Totale superficie percorsa dal fuoco (ha)			0.2413	
Superficie boscata-Forma di proprietà				
Stato/Regioni		0		
Enti Locali		0		
Privati		0.2413		
E - Aree protette				
Denominazione	Tipo	Boscata (ha)	Non boscata (ha)	Totale (ha)
000	000	0	0	0
000	000	0	0	0



Ministero delle Politiche Agricole Alimentari e Forestali
Corpo Forestale dello Stato

F - Personale intervenuto

Totale intervenuti	10	Di cui personale CFS	2
Totale infortunati	0	Totale deceduti	0

G - Unità Operative intervenute

Tipologia	Numero	Ore impiego	Tipo acqua
Modulo AIB <3,5t	2	1.3	Dolce
Autobotte >3,5t	1		Dolce

H - Parametri tecnici incendio

Tipo incendio	Radente		
Altezza media percepita di fiamma (m)	2	Altezza massima percepita di fiamma (m)	3

Note aggiuntive




Ministero delle Politiche Agricole Alimentari e Forestali
Corpo Forestale dello Stato


Note alla sezione

La lista delle particelle riportate nella sezione viene determinata sulla base della cartografia catastale messa a disposizione dall'Agenzia del Territorio che, alla data di compilazione di questa scheda, nelle zone non interessate da controlli agricoli comunitari, potrebbe non essere ancora aggiornata all'annualità. Pertanto, in taluni casi, l'elenco delle particelle deve essere considerato indicativo e non esaustivo.

In particolare, la base dati cartografica messa a disposizione dall'Agenzia del Territorio viene da quest'ultimo gestita e implementata in via esclusiva; pertanto, in caso di aggiornamenti, frazionamenti e/o variazioni catastali nel frattempo intervenuti nell'NCT eventuali mancate coincidenza dei dati non sono in alcun modo attribuibili al Corpo Forestale dello Stato.

E - Compilatore

Nominativo	ISP. SUP. SC. PANNONE	Data compilazione	06/08/2013
		Firma	



Il presente verbale viene così sottoscritto :

IL PRESIDENTE
Dr. Nicola PROCACCINI


IL SEGRETARIO COMUNALE
Dott. Marco RAPONI

REFERTO DI PUBBLICAZIONE

Si certifica, su conforme dichiarazione del delegato alla pubblicazione, che copia del presente verbale è stato inserito il giorno 22 APR. 2014 sull'Albo Pretorio on-line del Comune (all'indirizzo www.gazzettaamministrativa.it) ai sensi dell'art. 32 della legge 18 giugno 2009 n. 69, e che sarà pubblicato il giorno successivo a alla data di inserimento.

Terracina, 22 APR. 2014

IL DELEGATO
ISTRUTTORE CONTABILE
(Sig. Adolfo Iannice)

LA SEGRETERIA GENERALE

La presente deliberazione è divenuta esecutiva il _____:

perché trascorsi 10 giorni dalla data di inizio pubblicazione (art. 134, comma 3, del decreto legislativo 18 agosto 2000, n. 267)

perché adottata con la formula della immediata eseguibilità (art. 134, comma 4, del decreto legislativo 18 agosto 2000, n. 267)

Terracina,

p. L'UFFICIO DELIBERAZIONI