



# COMUNE DI TERRACINA

Provincia di Latina



## CAPITOLATO SPECIALE D'APPALTO

SERVIZI DI NETTEZZA URBANA, RACCOLTA E TRASPORTO DEI RIFIUTI URBANI  
ED ASSIMILATI (COMPRESIVI DEGLI ONERI DI SMALTIMENTO)  
ED ALTRI SERVIZI CONNESSI

## ALLEGATI TECNICI 1-22

### INDICE ALLEGATI

ALLEGATO 1 – DATI RACCOLTA RIFIUTI URBANI PER L'ANNO 2011 E 2012*	3
ALLEGATO 2 – OBIETTIVI MINIMI DI RACCOLTA DIFFERENZIATA NEL COMUNE DI TERRACINA	5
ALLEGATO 3 – NUMERO ABITANTI E UTENZE DEL COMUNE DI TERRACINA	6
ALLEGATO 4 – ZONE DI RACCOLTA	7
ALLEGATO 5 – ELENCO VIE PER ZONA DI RACCOLTA	10
ALLEGATO 6 – FREQUENZE MINIME SERVIZIO DI RACCOLTA DOMICILIARE	15
ALLEGATO 7 – FREQUENZE MINIME SERVIZIO DI RACCOLTA STRADALE	16
ALLEGATO 8 – FREQUENZE MINIME LAVAGGIO STRADALE	17
ALLEGATO 9 – SERVIZIO DI SPAZZAMENTO STRADALE: ELENCO VIE/PIAZZE E FREQUENZE MINIME	18
ALLEGATO 10 – FREQUENZA MINIMA DISERBO STRADALE	37
ALLEGATO 11 – ELENCO DEI PARCHI PUBBLICI SERVITI DAL SERVIZIO DI PULIZIA GIORNALIERA	38
ALLEGATO 13 – ELENCO DELLE UTENZE NON DOMESTICHE ISCRITTE A RUOLO	54
ALLEGATO 14 – RIEPILOGO UTENZE CONDOMINIALI A RUOLO	92
ALLEGATO 15 – RIEPILOGO UTENZE NON DOMESTICHE A RUOLO	93
ALLEGATO 16 – DOTAZIONE CONTENITORI PER CIASCUNA FAMIGLIA/ZONA DI RACCOLTA	94
ALLEGATO 17 – FORNITURA DI MASSIMA DEI MATERIALI D'USO PER LE UTENZE DEL COMUNE DI TERRACINA	95
ALLEGATO 18 – CARATTERISTICHE TECNICHE MINIMALI DEI MATERIALI D'USO/CONTENITORI	97
ALLEGATO 19 – DOTAZIONE MINIMA CENTRO RACCOLTA MATERIALI	102
ALLEGATO 20 – ELENCO PERSONALE TERRACINA	103
ALLEGATO 21 – DATI GESTIONE PERSONALE ANNI 2011-2012	104
ALLEGATO 22 – DICHIARAZIONE AI SENSI DEL COMMA IV DELL'ART. 5 DEL PROTOCOLLO DI SICUREZZA E LEGALITÀ SOTTOSCRITTO DAL COMUNE DI TERRACINA PRESSO LA PREFETTURA - UTG DI LATINA	117



**Allegato 2 – Obiettivi minimi di raccolta differenziata nel Comune di Terracina**

L'Amministrazione comunale di Terracina, relativamente al servizio di raccolta differenziata sull'intero territorio, si prefigge i seguenti obiettivi:

- ✓ ridurre le quantità di rifiuti urbani da avviare agli impianti di smaltimento;
- ✓ migliorare la qualità dei rifiuti conferiti agli impianti di trattamento e recupero;
- ✓ ridurre all'essenziale il posizionamento su suolo pubblico di contenitori per la raccolta dei rifiuti;
- ✓ ridurre le discariche abusive e l'abbandono di rifiuti;
- ✓ raccogliere in modo differenziato le seguenti percentuali minime di rifiuti urbani:

anno appalto	obiettivo min. RD	note
1°	40%	calcolato dal terzo mese di avvio dei nuovi servizi di raccolta
2°	50%	
3°	60%	
4°	65%	
5°	65%	
6°	65%	



**Allegato 3 – Numero abitanti e utenze del Comune di Terracina**

Numero abitanti (Dato anagrafe)	44.462
Numero abitanti equivalenti (Stimato)	64.371
Utenze domestiche totali residenti (Dato anagrafe = numero capifamiglia)	18.862
Utenze domestiche totali (Dato tribuiti = utenze iscritte a ruolo Tarsu)	30.621
Utenze non domestiche totali (Dato tribuiti = utenze iscritte a ruolo Tarsu)	2.098

Anno di riferimento: 2011

Nota. Il numero di abitanti da considerare nel dimensionamento del servizio è il numero degli abitanti equivalenti che tiene conto dell'incremento durante il periodo esivo.

Il dato è stato estrapolato dai dati di stagionalità della produzione di rifiuti urbani.

**Allegato 4 – Zone di raccolta**

La suddivisione del territorio comunale in tre macro-aree di raccolta (stradale, porta a porta e di prossimità condominiale), a loro volta suddivise complessivamente in n.18 zone territoriali, è funzionale alla modulazione del nuovo servizio di raccolta rifiuti urbani ed assimilati, sulla base di caratteristiche urbanistiche ed abitative, nonché dell'incidenza delle utenze non residenti.

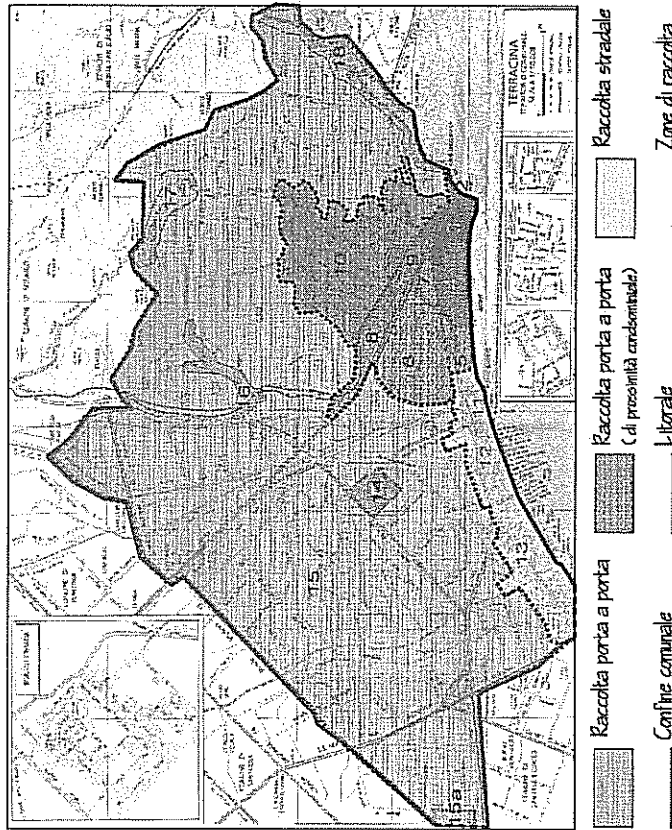


Figura: Macro-Area del nuovo servizio di raccolta

AREA DI RACCOLTA	n° famiglie residenti (da anagrafe)	n° utenze (da Ufficio Tributi)	n° utenze non residenti	% utenze non residenti	n° abitanti equivalenti (stimato)
Raccolta stradale	1177	5769	4594	79,63%	12217
Raccolta porta a porta	7865	10652	2789	26,19%	22559
Raccolta di prossimità condominiale	9568	14197	4638	32,67%	30067
<b>Totale raccolta domiciliare</b>	<b>17433</b>	<b>24848</b>	<b>7427</b>	<b>29,89%</b>	<b>44462</b>
<b>Totale</b>	<b>18610</b>	<b>30617</b>	<b>12021</b>	<b>39,26%</b>	<b>64843</b>

Tabella: Riepilogo per area di raccolta (anno di riferimento 2011)

Si tratta di un servizio domiciliare su tutto il territorio comunale (con prevalenza di servizi singoli o monofamiliari nell'area evidenziata in verde e prevalenza di servizi condominiali nell'area evidenziata in rosso) ad eccezione della fascia sul litorale (zone 11-12-13 evidenziate in giallo),

caratterizzata da un'alta percentuale di utenze non residenti e nella quale verrà svolto un servizio di raccolta stradale.

All'interno del territorio comunale interessato dalla raccolta domiciliare, sono evidenziate le zone (in rosso) in cui la prevalenza di utenze condominiali determina un servizio di prossimità condominiale, con dotazioni di contenitori dedicate per ciascun condominio (cassonetti e bidoni) in numero e volumetria sufficienti al conferimento delle famiglie comprese e posizionate ove possibile, nelle pertinenze condominiali; le frequenze di svuotamento saranno analoghe a quelle previste per il servizio di raccolta domiciliare previste nel Capitolato speciale di appalto.

ZONA	n° famiglie residenti (da anagrafe)	n° utenze (da Banca Dati Tributi)	n° utenze non residenti	% utenze non residenti	sistema di raccolta previsto
Zona 1 – Centro storico	1974	2687	713	27%	porta a porta*
Zona 1a collinare retrostanti C.Storico	1246	2048	802	39%	porta a porta
zona 3	1801	2631	830	32%	di prossimità
zona 4	3155	5038	1883	37%	di prossimità
zona 5	73	192	119	62%	di prossimità
zona 6	254	268	14	5%	di prossimità
zona 7	58	88	30	34%	di prossimità
zona 8	235	266	31	12%	di prossimità
zona 9	563	638	75	12%	di prossimità
zona 10	1488	1579	91	6%	di prossimità
Zona 11 Badino Vecchia	41	143	102	74%	stradale
Zona 12 Pontina	31	504	473	94%	stradale
Zona 13 Via S.F.Circeo	763	4324	3561	82%	stradale
Zona 14 Borgo Hermapda urb.	1277	1658	381	23%	porta a porta
Zona 15 Agro	2155	2286	131	6%	porta a porta
Zona 15a: 4 stagioni	258	475	217	46%	porta a porta
Zona 16 La Fiora	236	246	10	4%	porta a porta
Zona 17 Soriano, Valle Fasana, ecc.	23	36	13	36%	porta a porta
Zona 18 Barchi-Aquassan-Costazz	98	143	45	31%	porta a porta
zona 11:12	22	142	120	85%	stradale
zona 15:17	58	59	3	5%	porta a porta
zona 23	208	303	95	31%	domiciliare
zona 23:4:5	109	361	252	70%	domiciliare
zona 3:4:5	704	1345	641	48%	di prossimità
zona 3:7	52	88	36	41%	di prossimità
zona 4:5	316	758	442	58%	di prossimità
zona 5:11	2	31	29	94%	stradale
zona 5:7:11:12	786	1541	755	49%	misto
zona 6:7	150	171	21	12%	di prossimità
zona 8:9	214	217	3	1%	di prossimità
zona 8:9:15:18	203	306	103	34%	domiciliare
zona non individuata	59	45	-	-	misto
<b>Totale</b>	<b>18610</b>	<b>30617</b>	<b>12021</b>	<b>39%</b>	<b>inizio</b>

Nota. Evidenziato in verde la zona con raccolta domiciliare (porta a porta e prossimità condominiale) (\*) già avviato per circa 750 utenze

Tabella: Riepilogo per zona di raccolta (anno di riferimento 2011)

Si riportano di seguito le vie/piazze con le relative utenze comprese nella zona 1 – centro storico che risultano attualmente già servite con una raccolta porta a porta; per quest'ultimo si prevede di comunicare il mantenimento del servizio di raccolta porta a porta (domiciliare) ma le frequenze di raccolta per ciascuna frazione di rifiuto saranno analoghe a quelle previste dal presente capitolato speciale d'appalto per l'intero territorio comunale interessato dalla raccolta domiciliare; per quanto riguarda le attrezzature previste per le utenze con servizio singolo, si prevede l'utilizzo di sacchi da 70 litri per la raccolta della frazione secca residua in luogo del contenitore rigido.

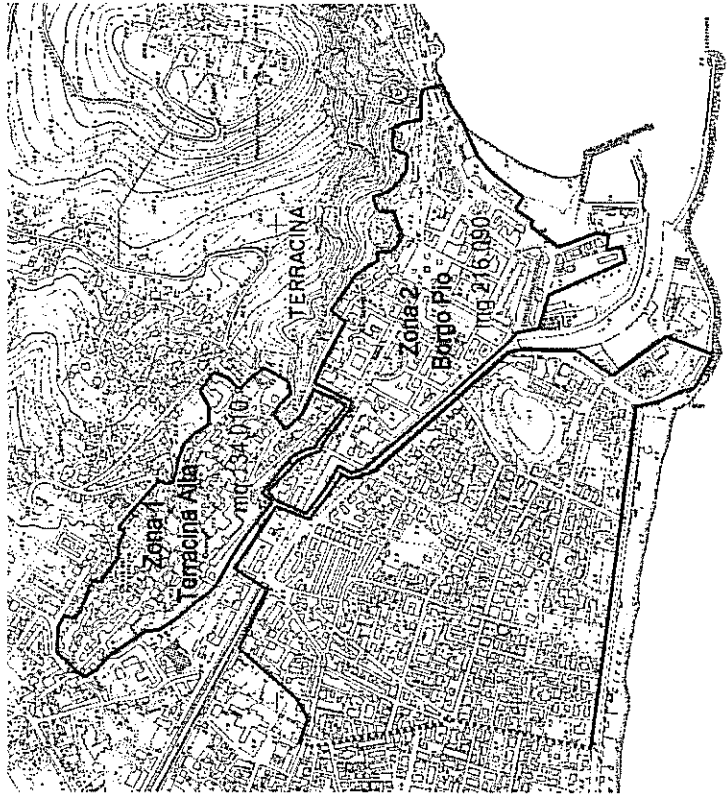


**Allegato 5 – Elenco vie per zona di raccolta**

VIA	UD	UND	U tot	ZONA
Corso Anita Garibaldi	71	11	82	1
Mura S. Paolo	19	0	19	1
Piazza Campo di Fiori	37	0	37	1
Piazza Cancelli	25	1	26	1
Piazza Cipollata	22	0	22	1
Piazza Municipio	23	2	25	1
Piazza Tasso	6	0	6	1
Purgatorio	5	0	5	1
Salita Montanara	1	0	1	1
Via S. Valentino	9	1	10	1
Via Assorati	26	0	26	1
Via Calena	12	0	12	1
Via Cauto	23	1	24	1
Via Curtatone	10	0	10	1
Via dei Mille	6	0	6	1
Via dell'angioletto	15	0	15	1
Via Galante	15	0	15	1
Via Greggi	19	0	19	1
Via La Palma	15	0	15	1
Via La Rota	8	0	8	1
Via La Scia	7	0	7	1
<b>totale</b>	<b>755</b>	<b>36</b>	<b>791</b>	

Vie di Terracina Alta (Centro storico) già avviate al porta a porta

Legenda: UD=utenze domestiche; UND=utenze non domestiche; U tot=utenze totali



INDIRIZZO	UD	UND	TOT	ZONA
AMBUSTO F (VIA)	37	0	37	1
ACQUASANTA (contrada)	1	0	1	15
ACQUASANTA (VIA)	4	0	4	15
ANXUR (VIA)	282	20	302	2
ADRIANO (VIA)	1	2	3	2
ARIOSTO (VIA)	16	0	16	1
ASSORATI (VIA)	26	0	26	1
BOCCHI (VIA)	42	0	42	1
CAMPO DEI FIORI (VIA)	37	0	37	1
CANCELLI (PIAZZA)	25	1	26	1
CARLANTI (VIA)	34	1	35	1
CASTELLO (Salita)	4	0	4	1
CIMITERO (contrada)	64	3	67	1
DEL FORNO (VIA)	1	0	1	-
DELLE QUERCE (VIA)	1	0	1	-
CIPOLLATA (PIAZZA)	22	0	22	1
COSTA N. (VIA)	12	0	12	1
FERRAUTO (VIA)	1	0	1	1
DEGLI UFFICI (VIA)	33	5	38	1
DEI CAMPANI (VIA)	13	1	14	1
DEI DOMENICANI (VIA)	61	0	61	1
DEI MILLE (VIA)	6	0	6	1
DEI SANNITI (VIA)	6	0	6	1
DEI VOLSCI (VIA)	37	16	53	1
DELIBERA (PIAZZALE)	8	0	8	1
DELIBERA (VIA)	98	1	99	1
DELLA CATENA (VIA)	12	0	12	1
DELLA ROTA (VICOLO)	5	0	5	1
DELL'ANGELETTO (VICOLO)	15	0	15	1
DELLE BELLE (VICOLO)	23	0	23	1
GAMBELLOTTI (VIA)	0	2	2	-
DELLE STELLE (VICOLO)	3	0	3	1
BALLA (VIA)	5	0	5	1
DON MINZONI (VIA)	17	0	17	1
FONTANA VECCHIA (PIAZZA)	11	8	19	1
FONTANA VECCHIA (VIA)	7	0	7	1
GALANTE (VIA)	15	0	15	1
GALBA S. (VIA)	31	0	31	1
BENVENUTI FRANCESCO (VIA)	12	0	12	3
GARIBOLDI ANITA (corso)	71	11	82	1
GONELLA (STRADA)	24	0	24	1
GREGGI (VIA)	19	0	19	1
LA CIANA (VIA)	66	3	69	1
LA NEVE (VIA)	167	19	186	1
LA PALMA (VIA)	15	0	15	1
MADONNA DELLA NEVE (VIA)	45	5	50	1
MURA CASTELLANE (VIA)	18	0	18	1
MURA SAN PAOLO (VIA)	19	0	19	1
NOCI (VIA)	37	0	37	1
PALESTRO (VIA)	12	0	12	1
PANORAMICA (VIA)	31	1	32	1

INDIRIZZO	UD	UND	TOT	ZONA
PARISANI (VIA)	52	0	52	1
PERTINACE (VIA)	6	0	6	1
PIAZZA PALATINA (Strada di)	83	0	83	1
PORTA NUOVA (VIA)	15	0	15	1
CABOURG (VIA)	27	0	27	5
PORTA ROMANA (VIA)	31	8	39	1
POSTERULA (VIA)	20	7	27	1
RAGGIO (VIA)	30	1	31	1
SALITA ANNUNZIATA (VIA)	114	8	122	1
SAN DOMENICO (contrada - VIA)	155	4	159	1
LA IENA G. (VIA)	1	0	1	-
SAN FRANCESCO NUOVO (VIA)	62	3	65	1
SAN FRANCESCO VECCHIO (VIA)	18	1	19	1
SAN GIOVANNI (VIA)	7	0	7	1
CAMPO DELL'OVO (Località)	2	0	2	15
SAN VALENTINO (VIA)	9	1	10	1
SANTA LUCIA (VIA)	21	1	22	1
SANTA RUFINA (VIA)	24	1	25	1
SANTI MARTIRI (VIA)	20	0	20	1
SARTORIO (VIA)	16	0	16	1
VILLAFRANCA (VIA)	56	2	58	1
XXIV MAGGIO (PIAZZA)	12	4	16	1
ALIGHIERI D. (VIA)	100	6	106	2
BENGASI (VIA)	29	4	33	2
CARDUCCI (VIA)	64	1	65	2
CAVALIERI DI VITTORIO VENETO (PIAZZA)	17	4	21	2
COLOMBO C. (VIA)	59	11	64	2
DEL FIUME (VIA)	70	7	77	2
DEL MOLO (VIA)	1	5	6	2
DEL PORTO (VIA)	71	23	94	2
DEL QUARTIERE (VIA)	68	10	78	2
DEL RIO (VIA)	6	10	16	2
DELLA REPUBBLICA (PIAZZA)	50	29	79	2
DERNA (VIA)	30	12	42	2
DIAZA (VIA)	44	0	44	2
GIOIA F. (VIA)	12	0	12	2
GOETHE W. (PIAZZA)	19	0	19	2
CATTANEO C. (VIA)	11	0	11	3
CATTANEO (VIA)	23	1	24	1
LIDO (PIAZZALE)	6	10	16	2
CAVOUR (VIA)	5	0	5	2
CAVOUR (VIA)	20	12	32	2
LOTTA (Largo)	9	1	10	2
LUNGOLINEA PIO VI (VIA)	182	43	225	2
MANZONI (VIA)	137	8	145	2
MARCO POLO (VIA)	10	2	12	2
MARCONI G. (VIA)	25	6	31	2

INDIRIZZO	UDI	UNDI	TOT	ZONA
MATTEOTTI (LUNGOMARE)	27	6	33	2
NERVA (VIA)	12	0	12	2
CHIUSO (VICOLO)	3	0	3	1
PETRARCA F. (VIA)	56	1	57	2
PIRANDELLO (VIA)	22	0	22	2
RAPPINI (VICOLO)	18	0	18	2
ROMA (VIA)	140	110	250	2
SARTI (VIA)	18	7	25	2
TORRE GREGORIANA (VIA)	24	0	24	2
TRAIANO (VIA)	216	23	239	2
TRIPOLI (VIA)	51	4	55	2
ALESSANDRINI (VIA)	52	0	52	3
ANTONELLI G. (PIAZZA)	37	7	44	3
ANTONELLI G. (VIA)	207	25	232	3
BORROMINI F. (VIA)	62	0	62	3
BOTTASSO (VIA)	285	35	320	3
SAURO N. (Largo)	1	1	2	-
BUDZI B. (PIAZZA)	48	12	60	3
CALVOSA F. (VIA)	43	0	43	3
CASCARINI G. (VIA)	19	0	19	3
DEL PIEGARELLO (VIA)	165	6	171	3
DELLA VITTORIA (VIALE)	262	57	319	3
CORTO (VICOLO)	2	0	2	1
DON MOROSINI (VIA)	65	6	71	3
DUE PINI (VIA)	73	5	78	3
ENAUDEI L. (VIA)	38	0	38	3
FOSSE ARDEATINE (VIA)	129	8	137	3
CURTATONE (VIA)	10	0	10	1
FRATELLI BANDIERA (VIA)	17	3	20	3
GALLO G. (VIA)	47	0	47	3
GIANSANTI (VIA)	113	14	127	3
DE GASPERI A. (VIA)	20	0	20	3
GRAMSCI A. (VIA)	14	3	17	3
LA ROCCA (VIA)	9	1	10	3
MAMELLI (VIA)	43	3	46	3
MANARA L. (VIA)	24	0	24	3
MARANDOLA (VIA)	23	1	24	3
MARTUCCI (VIA)	41	8	49	3
NOFI G. (PIAZZA)	27	1	28	3
NOFI G. (VIA)	4	0	4	3
ORFANOTROFIO (PIAZZA)	18	4	22	3
ORFANOTROFIO (VIA)	44	0	44	3
PADRE BIAGIO (VIA)	53	3	56	3
PANTANELLE (VIA)	74	4	78	3
SCALETTE (VIA)	9	1	10	-
ROMITA G. (VIA)	63	0	63	3
SAN ROCCO (VIA)	169	6	175	3
SAVELLI D. (VIA)	32	1	33	3
SBARRETTI (VIA)	13	1	14	3
SAGNOZZI V. (VIA)	37	0	37	3
ABRUZZO (VIA)	62	2	64	4
AMATI M. (VIA)	89	3	92	4
BACHELET V. (VIALE)	141	9	150	4



INDIRIZZO	UDI	UNDI	TOT	ZONA
RICCI D. (VIA)	82	1	83	4
FORO EMILIANO (VIA)	2	0	2	1
FORO SEVERIANO (VIA)	7	0	7	2
RIVERA G. (VIA)	26	0	26	4
ROMA MICHELE (VIA)	59	1	60	4
ROSSA G. (VIA)	25	0	25	4
SARDEGNA (VIA)	93	0	93	4
SICILIA (VIA)	262	18	280	4
SIGNORELLI (VIA)	54	0	54	4
TINTORETTO (VIA)	54	0	54	4
FRATELLI ROSSELLI (VIA)	42	5	47	4
TIZIANO (VIA)	54	1	55	4
TOSCANA (VIA)	94	15	109	4
TURATI (VIA)	36	1	37	4
UMBRIA (VIA)	20	0	20	4
VAL D'AOSTA (VIA)	36	1	37	4
GAMBACURTA F. (VIA)	13	0	13	3
VENETO (VIA)	31	3	34	4
GARBALDI (PIAZZA)	13	12	25	2
ZIZZI F. (VIA)	35	0	35	4
BAD HOMBURG (VIA)	38	2	40	5
BAD MONDORF (VIA)	11	0	11	5
BADINO (VIA) - LO SCRIGNO	21	0	21	5
BRUXELLES (VIA)	43	1	44	5
COIRA (VIA)	4	0	4	5
COLEMAN (VIA)	43	0	43	5
SPA (VIA)	36	0	36	5
APPIA NUOVA (VIA)	23	10	33	6
CANALE I CANNETE (VIA)	4	0	4	6
CECCACCIO (VIA)	159	7	166	6
DEL COLLE (STRADA)	21	3	24	6
DELLE CANNETE (VIA)	27	0	27	6
LUNGO CANALE (Strada)	1	0	1	6
DELLE INDUSTRIE (VIALE)	51	32	83	7
TENUTA DEL BUONGOVERNO (VIA)	1	4	5	7
IV NOVEMBRE (PIAZZA)	3	4	7	14
BIANCHI S. (VIA)	1	0	1	8
DELLA QUERCIA BIRBA (STRADA)	31	0	31	8
DELLA VALLE (Strada)	75	1	76	8
LA FORCOLA (VIA)	2	0	2	15
DELLA VALLE I TRAV.DX (Strada)	28	0	28	8
DELLA VALLE II TRAV.DX (Strada)	1	0	1	8
LE MOLE (VIA)	16	3	19	8
MADONNELLA (VIA)	17	1	18	8
PONTALTO (VIA)	25	0	25	8
LA ROTA (VICOLO)	8	0	8	1
LA SCIFA (VICOLO)	7	0	7	1
S. SILVANO (Stradone)	5	0	5	8
SAN BENEDETTO (contrada - VIA)	30	0	30	8
SOTTOSELCE (VIA)	8	0	8	8

INDIRIZZO	UDI	UNDI	TOT	ZONA
BOLOGNA (VIA)	119	0	119	9
CAPOSELE (VIA)	19	0	19	9
LECCESI (VIA)	5	0	5	3
DELLA STAZIONE (PIAZZALE)	4	3	7	9
DELLA STAZIONE (VIA)	66	9	75	9
DELLE CHIUSE (VIA)	38	0	38	9
FIRENZE (VIA)	171	11	182	9
NAPOLI (VIA)	77	0	77	9
OLMATA (VIA)	51	15	66	9
PREBENDE (VIA)	46	0	46	9
QUATTRO LAMPIONI (PIAZZA)	6	3	9	9
ARRUNZIA (VIA)	77	0	77	10
BRICCHETTO (VIA)	41	1	42	10
CALCATORE (VIA)	258	0	258	10
CALCATORE 1 <sup>a</sup> (Strada)	2	0	2	10
CAMPO DEL VESCOVO (Località)	4	0	4	10
CAMPOLUNGO (VIA)	83	1	84	10
CASALETTI (contrada)	11	0	11	10
CASALETTI (VIA)	18	0	18	10
CASAMARTINO (STRADA DI)	3	0	3	10
CASAMARTINO (VIA)	1	0	1	10
CASSELLE (Strada)	61	0	61	10
CEGLIA (VIA)	19	0	19	10
CENTURIAZIONE (VIA)	60	0	60	10
CROCE SAN SILVANO (VIA - Località)	25	1	26	10
MACCHIONE (VIA)	1	0	1	15
DEI COLLI (SIF VICINALE)	0	0	0	10
DEL TIRO A SEGNO (VIA)	10	0	10	10
DELLA CROCE (VIA)	54	0	54	10
DI PIETRA STRETTA (STRADA VICINALE)	19	0	19	10
EMILIA (VIA)	47	0	47	10
FAVONIA (VIA)	44	0	44	10
FISCHIERE (STRADA)	15	1	16	10
FOSCO COLONNA (Località - VIA)	18	0	18	10
MARCIA (VIA)	93	0	93	10
MONTICCHIO (VIA)	82	1	83	10
MONUMENTO (VIA)	18	0	18	10
ANCHISE (VIA)	47	0	47	12
MARTELLUZZI (Strada VICINALE)	1	0	1	8
PONTE COLONNA (VIA - Località)	45	1	46	10
MARZABOTTO (VIA)	7	0	7	1
MASINI (VIA)	7	0	7	15
PONTE DI FERRO (VIA)	72	2	74	10
PONTICELLI (VIA)	14	0	14	10
MAZZINI (VIA)	8	4	12	2
DELLA MADDALENA (VIA)	8	0	8	1:2
POZZO SANT'ANTONIO (Località - CONTRADA)	30	0	30	10

INDIRIZZO	UDI	UND	TOT	ZONA
FLACCA (VIA)	8	3	11	18
LE DUNE (Lotto)	15	0	15	18
FRANQUILLARA (Località)	2	0	2	-
MORTOLA (VIA)	18	0	18	-
S. FELICE CIRCEO (VIA)	7	0	7	-
(LOTT BORGIO NOSTRO)	3927	34	3961	13
S. FELICE CIRCEO (VIA)	26	1	27	1
SAN FRANCESCO (VIA)	4	0	4	1
SPINESANTE (Località)	134	8	142	11-12
BADINO VECCHIA (VIA)	3	0	3	13
VILLAGGIO	1	0	1	15-15a
MEDITERRANEO	5	0	5	15-17
SAN VITO (Località)	43	0	43	15-17
CAMPO SORIANO (VIA)	11	0	11	15-17
COLLE CHIAVONE	6	0	6	1
TASSO (PIAZZA)	17	0	17	15
TAVOLATO (VIA)	11	0	11	15
TEMPIO MINERVA (VIA)	6	0	6	13
SANTA CRUZ (Lotto)	2	1	3	15a
SANT'ISIDORO (VIA)	28	0	28	13
SCAFA DI PONTE (VIA)	1	0	1	12
SIBILLA (VIA)	37	0	37	12
STELLA POLARE (VIA)	34	0	34	12
VIRGILIO (VIA/LE)	47	0	47	15a
LITORANEA (VIA)	4	0	4	14
TOTI E. (VIA)	251	12	263	2-3
LEOPARDI G. (VIA)	3	0	3	4
TRENTINO ALTO ADIGE (VIA)	4	3	7	14
TRIESTE (VIA)	33	7	40	2-3
MAZZINI G. (PIAZZA)	318	43	361	2-3-4-5
CIRCE (VIA/LE)	1275	70	1345	3-4-5
BADINO (VIA)	69	19	88	3-7
PONTE ROSSO (VIA)	514	244	758	4-5
EUROPA (VIA/LE)	27	4	31	5-11
PORTO BADINO (Località)	1416	125	1541	5-7-11-12
SS. 148 PONTINA (VIA)	5	0	5	5
BADINO LOTTO VIGNA	4	0	4	5
LUISA	1	0	1	6-7
CENTRO BADINO (VIA)	1	0	1	2
LUNGO CANALE (VIA)	157	13	170	6-7
VESPUCCIA (VIA)	12	0	12	6
MORTAGNO (VIA)	1	0	1	1
CANALE 1 (VIA)	24	1	25	8
CANALE 2 (VIA)	28	0	28	1
LA VALLE (VIA)	17	7	24	2
VITELLI (VIA)	208	9	217	8-9
VOLTA A. (VIA)	15	1	16	1
APPIA ANTICA (VIA)	239	67	306	9-15-16-18
ZICCHIERI M. (VIA)				
APPIA (VIA)				

Nota: la zona 1 comprende il centro storico allo

INDIRIZZO	UDI	UND	TOT	ZONA
CESALUNGA (VIA)	6	0	6	15
CIRCONDARIALE (VIA)	124	8	132	15
COLLE (contrada)	5	1	6	15
DEGLI ALBUCCI (VIA)	18	0	18	15
FRANCOLANE (Località)	10	0	10	15
FRASSO (contrada)	13	0	13	15
FUSCO C. (VIA)	42	0	42	15
GAVOTTI (VIA-CONTRADA)	69	0	69	15
GUARDIOLA (VIA)	93	4	97	15
LESTRA MATTONI (VIA)	54	0	54	15
LUNGO SISTO (VIA)	176	0	176	15
MACCHIA DI PIANO (VIA)	18	2	20	15
MACCHIARELLA (VIA)	43	0	43	15
MATERA (STRADA)	17	2	19	15
MEDIANA (Strada)	106	2	108	15
MIGLIARA (Strada)	6	1	7	15
MIGLIARA 55 (Strada)	123	4	127	15
MIGLIARA 56 (Strada)	174	5	179	15
MIGLIARA 57 (Strada)	128	3	131	15
MIGLIARA 58 (Strada)	3	0	3	15
(LOC. S. VITO)	258	13	271	15
MONTE CROCE (Località)	7	0	7	15
MORELLE (VIA)	25	0	25	15
NOVE PONTI (VIA)	14	0	14	15
PANTANI DA BASSO (VIA)	143	18	161	15
SAN LORENZO (VIA)	4	1	5	1
SAN MARTINO (Località - VICOLO - CONTRADA)	7	0	7	1
PASSERELLE (VIA)	67	3	70	15
PEDICATA (VIA)	38	0	38	15
PONTE MAGGIORE (Località)	6	0	6	15
PRIMA MACCHIA DI PIANO (VIA)	48	0	48	15
RENIBBIO (VIA)	49	2	51	15
RISAIA (VIA)	45	0	45	15
S. STEFANO (Strada - LOCALITÀ)	10	1	11	15
SANGUIGNA (STRADA)	21	0	21	15
SANTA CATERINA (VIA)	8	0	8	15
SECONDA MACCHIA DI PIANO (VIA)	67	1	68	15
SANT'USEBIO (VIA)	11	0	11	1
TERZA MACCHIA DI PIANO (VIA)	36	0	36	15
SANTI QUATTRO (VIA)	11	0	11	1
VENTI PALMI (VIA)	12	0	12	15
GONSOLARE (VIA)	71	7	78	16
LA FIGURA (contrada)	152	6	158	16
LARGO MONTAGNA (STRADA DI)	5	0	5	17
VALLE FASANA (Località)	31	0	31	17
BARCHI (Località)	78	0	78	18
COSTA AZZURRA (contrada)	39	0	39	18



INDIRIZZO	UDI	UND	TOT	ZONA
RIVA DEL FUOCO (Lotto)	4	0	4	13
RIVA DEL SISTO (Lotto)	17	0	17	13
PILERIA (VIA)	8	0	8	15
RIVA MARGHERITE (Lotto)	29	0	29	12
S. FELICE CIRCEO (VIA)	22	0	22	13
(BAIA DI ULISSE)	38	0	38	13
S. FELICE CIRCEO (VIA)	16	1	17	13
(FOCE VERDE)	18	0	18	12
S. FELICE CIRCEO (VIA)	72	0	72	13
(LIDO AZZURRO)	2	0	2	13
(LOT. TERRASALUTE)	14	0	14	13
S. FELICE CIRCEO (VIA)	36	0	36	13
(MARE DELLA TRANQUIL)	1	0	1	1
S. FELICE CIRCEO (VIA)	8	0	8	13
(PUNTA DEL MARE)	9	0	9	14
ACQUEDOTTO (VIA)	232	3	235	14
ASTOLFI G. (VIA)	120	33	153	14
BATTISTI C. (VIA)	190	0	190	14
BOLOGNINI E. (VIA)	70	7	77	14
BONIFICATORI DELLA PALUDE PONTINA (VIA)	5	0	5	14
CAMPO SPORTIVO (VIA)	26	2	28	14
CIRCONVALLAZIONE	16	0	16	14
CLEMENTE XIII (VIA)	71	0	71	14
COROT (VIA)	190	3	193	14
DEI MEDICI G. (VIA)	5	0	5	1
PURGATORIO (Rampa del)	6	0	6	3
QUARTULLI A. (VIA)	2	0	2	14
ACQUEDOTTO (VIA)	51	2	53	14
DELLE LESTRE (VIA)	56	1	57	14
DELLE VOLTE (VIA)	53	0	53	14
DU CROS (VIA)	19	0	19	14
FILZI F. (VIA)	10	0	10	14
GIOIETTA (VIA)	28	0	28	14
LEONE X (VIA)	14	0	14	14
NICOLAJ (VIA)	6	0	6	14
PRONY (VIA)	241	1	242	14
SANI A. (VIA)	16	0	16	14
SISTO V. (VIA)	152	1	153	14
TEODORICO (VIA)	7	3	10	14
VACCARECCIA (VIA)	25	0	25	15
ARGINE UFFENTE (VIA)	11	0	11	15
CAMPO DEI MONACI (Località)	29	1	30	15
CAPO DEI BUFALI (VIA)	24	0	24	15
CAPO SELCE (VIA)	18	0	18	1
ROSSINI (VIA)	2	0	2	15
CAPOCALVALLO (Località)				

Nota: la zona 1 comprende il centro storico allo

INDIRIZZO	UDI	UND	TOT	ZONA
S. SILVANO (contrada)	9	0	9	10
S. SILVANO (Strada VICINALE)	3	0	3	10
S. SILVANO (VIA)	122	6	128	10
S. SILVANO (Traversa)	2	0	2	10
SALISSANO (contrada)	19	0	19	10
SAN GIULIANO (STRADA VICINALE)	8	0	8	10
SANTALEUTERIO (STRADA)	15	0	15	10
SCIFELLE (VIA)	64	4	68	10
SELVOTTA (STRADA)	27	1	28	10
TUCCIA (VIA)	29	0	29	10
MONTANARA (VIA)	1	0	1	1
VIBIA (VIA)	33	0	33	10
ASTIANATE (VIA)	5	0	5	12
BADINO VECCHIA - RIVA AZZURRA	41	0	41	11
BAIA DI BADINO (VIA)	18	0	18	11
BELA BARENZY (VIA)	30	0	30	12
CENTAURO (CIRCEO RESIDENZIALE) (VIA)	36	0	36	12
CENTO METRI (VIA)	2	0	2	13
MUNICIPIO (PIAZZA)	23	2	25	1
CIRCEO LIDO (Lotto)	4	0	4	12
CLAUDIA (VIA)	8	0	8	11
CROCETTA (VIA)	27	1	28	13
DELLE MIMOSE (VIA)	1	0	1	15a
DIDONE (VIA)	16	0	16	12
DUE PALME (Lotto)	14	0	14	13
FOCE SISTO (contrada)	8	0	8	13
FOCE SISTO (VIA)	4	0	4	13
LA GUARDIA (VIA)	19	0	19	15a
LIDO CIRCEO (Lotto)	7	0	7	12
LIDO DELLE MUSE (VIA)	20	0	20	13
LIDO DI ENEA (VIA)	45	1	46	12
LIDO DI GIOVE (Lotto-Via)	33	0	33	12
LIDO DI ULISSE (Lotto-Via)	46	0	46	11
LIDO DI VENERE (Lotto)	31	0	31	12
MARE DELLA TRANQUILLITA (Lotto)	2	0	2	13
MEDIANA LIDO DI VENERE (Strada)	159	10	169	15a
MEDIANA VECCHIA (VIA)	40	0	40	12
MONTE CIRCEO (VIA)	12	0	12	15a
PASTRENGO (VIA)	5	0	5	1
PECS (VIA)	0	1	1	4
FENELUPE (LIDO ULISSE) (VIA)	30	0	30	11
PELLICO S. (VIA)	19	0	19	4
PRIAMO (VIA/LE)	21	0	21	12
PRIAMO (VIA/LE) (LIDO DI ENEA)	56	1	57	12
RIVA DEI GABBIANI	18	0	18	13

Nota: la zona 1 comprende il centro storico allo



## Allegato 6 – Frequenze minime servizio di raccolta domiciliare

## UTENZE DOMESTICHE (SINGOLE E CONDOMINIALI)

Frazione raccolta	UMIDO	CARTA	VETRO	IMBALLAGGI IN PLASTICA E METALLI	SECCO	VERDE/ INGOMBRANTI
Modalità di raccolta	Porta a porta	Porta a porta	Porta a porta	Porta a porta	Porta a porta	A domicilio (su chiamata)
Frequenza di raccolta (inverno)	2/7	1/7	1/15	1/7	1/7*	2/7
Frequenza di raccolta (estate)	3/7	1/7	1/15	1/7	1/7*	4/7

(\*) per le famiglie che presentano l'esigenza di smaltimento pannolini/pannolini, si prevede un servizio dedicato di raccolta con n.3 passaggi/settimana

## UTENZE NON DOMESTICHE

Frazione raccolta	UMIDO	CARTA	VETRO	IMBALLAGGI IN PLASTICA E METALLI	SECCO	CARTONE
Modalità di raccolta	Porta a porta	Porta a porta	Porta a porta	Porta a porta	Porta a porta	A vetrina
Frequenza di raccolta (inverno)	3/7	1/7	1/7	2/7	2/7	3/7
Frequenza di raccolta (estate)	4/7	2/7	2/7	3/7	3/7	6/7

Per le utenze non domestiche standard, ovvero quelle caratterizzate da una produzione rifiuti analoga a quella di una famiglia, almeno per quanto riguarda le frazioni di rifiuto prodotte, si presuppongono le stesse frequenze di raccolta previste per le utenze domestiche sopra riportate, eventualmente maggiorate per esigenze riscontrate sul territorio (un passaggio aggiuntivo per ciascuna frazione raccolta nel periodo estivo).

Nel periodo dell'alta stagione (luglio e agosto), almeno per le utenze non standard - ovvero grandi produttori di umido od altre frazioni merceologiche (es. mense, caserme, ristorazione, supermercati, stabilimenti balneari, ecc.) - con particolare riguardo all'area del litorale, si prevede una frequenza di raccolta giornaliera per tutte le frazioni di rifiuto, ed in particolare della frazione umida.

Restano dunque valide le eccezioni indicate nel capitolato speciale di appalto relativamente alle frequenze di raccolta per le suddette utenze o utenze speciali (in particolare non domestiche) soprattutto nel periodo estivo (es. stabilimenti balneari).

Periodo invernale	Periodo estivo
dal 16/09 al 14/04	dal 15/04 al 15/09

## Allegato 7 – Frequenze minime servizio di raccolta stradale

Frazione	ORGANICO	CARTA	VETRO	IMBALLAGGI LEGGERI	SECCO RESIDUO
Modalità	stradale	stradale	stradale	stradale	stradale
Frequenza di raccolta invernale	2/7	1/15	1/15	1/7	1/7
Frequenza di raccolta estiva	3/7	2/7	1/7	3/7	3/7
Volume contenitori previsti (litri)	240	1100	2400	1100	1100
N° contenitori per isola (da 8)	2	1	1	2	2
N° contenitori per isola (da 12)	3	2	1	3	3
Numero isole da 8	20	20	20	20	20
Numero isole da 12	30	30	30	30	30
Numero contenitori totali	130	80	50	130	130

NOTA. Nel periodo di alta stagione (luglio e agosto) è previsto un passaggio aggiuntivo per ogni frazione raccolta.

Il numero delle isole ecologiche e la loro composizione è indicativa, pur rimandando fermo il numero minimo di contenitori previsti delle rispettive volumetrie.

Periodo invernale	Periodo estivo
dal 16/09 al 14/04	dal 15/04 al 15/09





**Allegato 8 – Frequenze minime lavaggio stradale**

Zona	Frequenza estate	Note
MEC1	1/15	centro urbano
MEC1a	1/15	quartiere Arene
MEC1b		Calcatore
MEC1c		Via Firenze
MEC2a	1/15	Viale Circe
MEC2b		Via Badino - Viale Europa
MEC2c		Borgo Hermada
MAN1,2,3,4,5,7	1/30	
MAN6,9,10	1/30	
MEC4-9	1/30	borghi

Periodo invernale	n° settimane*
Periodo estivo dal 1/06 al 31/08	40
(*) arrotondato	12

Nota. Si prevede inoltre il lavaggio delle piazze/strade ed altri spazi pubblici interessati da manifestazioni varie o attività mercatali, con particolare riguardo all'eliminazione del percorso lasciato a seguito delle attività suddette e da eventuali dispersioni di oli.



**Allegato 9 – Servizio di spazzamento stradale: elenco vie/piazze e frequenze minime**

**A) Spazzamento stradale zone MA1-10**

Descrizione Via	Frequenza		Misurazione (m)	Descrizione	Lunghezza (m) spazzata	zona
	estate	inverno				
LNIMMATEOTTI	6	2	537	Da ex Dogana a Porta Napoli.	1074	MA1
PZA REPUBBLICA	6	2	250		500	MA1
TRV TRAIANO I	6	2	95	V. Porto - Via d. Fiume	150	MA1
VCO RAPPINI	2	1	82	Trav. Via Traiano	54,66	MA1
VIA ADRIANO	2	1	49	(Hotel Palace)	32,66	MA1
VIA ADUA	2	1	46		30,66	MA1
VIA CAVE (gelle)	2	1	64		42,66	MA1
VIA CAVOUR	6	2	144		288	MA1
VIA DONMINZONI	6	2	46		92	MA1
VIA FIUME (DEL)	6	2	117		234	MA1
VIA FUME (DEL) 1	6	2	18		36	MA1
VIA LUNGO L. PIO VI 1	6	2	72	Cav. V.Veneto - V. d. Porto	144	MA1
VIA MARCONI	2	1	310		206,66	MA1
VIA MAZZINI	2	1	42	Lato monte	28	MA1
VIA MAZZINI 1	2	1	36	Lato mare	24	MA1
VIA NERVA	2	1	52		34,66	MA1
VIA PORTO (DEL)	2	1	170		113,34	MA1
VIA QUARTIERE (DEL)	2	1	106		70,66	MA1
VIA ROMA	6	2	93	Via Uffici - P.zza Repubblica	186	MA1
VIA STELLA POLARE	2	1	202		134,66	MA1
VIA TRAIANO	2	1	146	V. Tripoli - V. Porto	97,34	MA1
VIA TRIPOLI	6	2	133	da V. Cavour a V. Traiano	266	MA1
VIA TRIPOLI 1	2	1	58	da V. Cavour a V. Marconi	38,66	MA1
VIA UFFICI (DEGLI)	6	2	94	compresa scalinata	188	MA1
VIA VESPUCCI	2	1	400	Piazzale	266,66	MA1
PZA ANTONELLI G.	6	2	66		132	MA2
PZA FONTANA VECCHIA	6	2	57		114	MA2
PZA GARIBALDI	6	2	220		440	MA2
PZA LIBERTA'	6	3	60		120	MA2
PZA XXV APRILE	6	3		già compresa in altre misurazioni	0	MA2
SAL ANNUNZIATA	6	2	268	Da P.zza 25 Aprile a Leoni	178,66	MA2
VIA DERNA	6	2	66	Funerari	132	MA2
VIA DON ORIONE	6	2	86	compresa scalinata	172	MA2
VIA DON ORIONE	6	2	86	compresa scalinata	172	MA2
VIA F.LLI BANDIERA	2	1	118		78,66	MA2
VIA FONTANA VECCHIA	6	2	64		42,66	MA2
VIA FORO SEVERIANO	2	1	53		35,34	MA2
VIA LUNGO L. PIO VI 4	6	2	276	(AutoLinee - ponte V.Vittoria)x2	552	MA2
VIA RIO (DEL)	6	2	10		20	MA2
VIA ROMA	6	2	595	Da P.zza G.Antonelli a V. Uffici	1190	MA2
P.le LIDO	6	2	86		172	MA3
PZA GOETHE	2	1	20		13,34	MA3
PZA MAZZINI	6	2	152		304	MA3
PZA NOFI	6	2	195	Piazza Nofi e parch. Villa Tomassini	390	MA3
VIA ALIGHIERI D.	2	1	437		291,34	MA3
VIA BOTTASSO.1	2	1	141	da Via Vittoria a V. S.Rocco	94	MA3
VIA CARDUCCI	2	1	135		90	MA3
VIA DIAZ A.	2	1	169		112,66	MA3
VIA DUE PINI	2	1	161		107,34	MA3
VIA DUE PINI 1	2	1	27		18	MA3



Descrizione Via	Frequenza		Misurazione (m)	Descrizione	Lunghezza (m) spazzata	zona
	estate	Inverno				
VIA LEOPARDI 2	6	2	40	parch. Area Ghezzi - Mazzini	90	MA3
VIA LEOPARDI 3	2	1	108	V. S. Rocco - parch. Area Ghezzi comp.	72	MA3
VIA LEOPARDI 4	2	1	138	Mazzini - Alighieri	92	MA3
VIA LUNGO L. PIO VI 2	2	1	310	Lato mare: V.le Vitt. - Alighieri	206,66	MA3
VIA LUNGO L. PIO VI 3	2	1	154	Lato mare: V. Alighieri - Ponte Osp.	102,66	MA3
VIA MANZONI	2	1	386		257,34	MA3
VIA PETRARCA	2	1	384		256	MA3
VIA PIRANDELLO	2	1	71		47,34	MA3
VIA S. ROCCO	2	1	382		254,66	MA3
VLE EUROPA.1	6	2	70	V.le Vittoria - P.zza G.Nafi	140	MA3
VLE VITTORIA DELLA	6	2	565		1130	MA3
VIA ALESSANDRINI	1	1	160		53,33	MA4
VCO ANTONELLI G.	1	1	52		17,33	MA4
VIA ANTONELLI G.	6	2	305		610	MA4
VIA BADINO	6	2	75	P.zza Orfanotrofia - Pantanelle	150	MA4
VIA BENVENUTI	2	1	105		70	MA4
VIA BOTTASSO.2	6	2	216	da V. S. Rocco a P.zza Buozzi	144	MA4
PZA BUOZZI	6	2	50		100	MA4
VIA CASCARINI	2	1	108		72	MA4
VIA CONTI G.	1	1	217		72,33	MA4
VIA DE GASPERI A.	2	1	131		87,34	MA4
VIA DON MOROSINI	2	1	156		104	MA4
VLE EUROPA.2	6	2	132	P.zza G. Nafi - Piegarelli	88	MA4
VIA FOSSE ARD.	2	1	183	V.Martucci - V. Leopardi	122	MA4
VIA FOSSE ARD.1	2	1	103	V. Leopardi - P.zza Buozzi	68,66	MA4
VIA GALLO	2	1	126		84	MA4
VIA GAMBACURTA	1	1	121		40,33	MA4
VIA GIANSANTI	6	2	265		176,66	MA4
VIA GRAMSCI	2	1	94		62,66	MA4
VIA LECCESI	2	1	80		53,34	MA4
VIA LEOPARDI	6	2	95	V.Giansanti - F.Ardeatine	63,34	MA4
VIA LEOPARDI 1	6	2	178	V.F.Ardeatine - V. S. Rocco	356	MA4
VIA MAMELI	2	1	100		66,66	MA4
VIA MANARA	2	1	135		90	MA4
VIA MARTUCCI A.	2	1	167		111,34	MA4
PZA ORFANOTROFIO	6	2	200		400	MA4
VIA ORFANOTROFIO	6	2	150		100	MA4
VIA PADRE BIAGIO	2	1	148		98,66	MA4
VIA PANTANELLE	1	1	225		225	MA4
VIA PANTANELLE1	1	1	110	Accesso Ist. Ragioneria	36,67	MA4
VIA PELLICO S.	2	1	64		42,66	MA4
VIA PIEGARELLO	6	2	259	V. Antonelli - P.zza Buozzi	172,66	MA4
VIA PIEGARELLO1	6	2	293	P.zza Buozzi - V.le Circe	195,34	MA4
VIA PISACANE	1	1	52		17,33	MA4
VIA QUARTULLI	2	1	171		114	MA4
VIA ROMA Vichi.	1	1	102		34	MA4
VIA ROMITA	2	1	100		66,66	MA4
VIA SAVELLI	2	1	111		74	MA4
VIA VAGNOZZI	2	1	113		75,34	MA4
VIA AMATI M.	1	1	170		56,67	MA5
VIA ARENE	2	1	355	Antonelli - De Amicis	236,66	MA5
VIA ARENE I	2	1	252	De Amicis - Bachelet	168	MA5
VIA BDI FLORIO	1	1	176	Trav. Merc. Arene	0	MA5

Descrizione Via	Frequenza		Misurazione (m)	Descrizione	Lunghezza (m) spazzata	zona
	estate	Inverno				
VIA BASILICATA	2	1	292	V. Arene - V.le Circe	188	MA5
VIA CALABRIA	2	1	175		116,66	MA5
VIA CASALEGNO	1	1	108		36	MA5
VIA COCO F.	1	1	50		16,67	MA5
VIA DE AMICIS	2	1	229		152,66	MA5
VIA DI VITTORIO G.	2	1	210	V. Arene - V. Grandi	140	MA5
VIA DON STURZO	1	1	145		48,33	MA5
VIA GOBETTI	2	1	76		50,66	MA5
VIA GRANDI	1	1	65		21,67	MA5
VIA IOZZINO	1	1	64		21,33	MA5
VIA JURMALA	1	1	195		65	MA5
VIA MARANDOLA	1	1	63		21	MA5
VIA OLIVETTI A.	2	1	310	compr. Piazzale Bianchini	620	MA5
VIA PALERMO	1	1	112		112	MA5
VIA RIVERA G.	1	1	80		26,67	MA5
VIA ROSSELLI	1	1	150		50	MA5
VIA SICILIA	6	2	186	V.le Europa - V.le Circe	124	MA5
VIA SICILIA	6	2	250	V.le Europa - P.zza Florini	500	MA5
VIA TURATI F.	1	1	60	compr.	20	MA5
VIA ZIZZI	1	1	30		10	MA5
VLE EUROPA.3	6	2	615	V. Piegarelli - rotat. Donat. Sanguè	1230	MA5
VIA ARENE	6	2	811	V.Pec's - De Angellis	540,66	MA6
VIA ARENE	2	1	353	V. Gambellotti - V. F.V.Giulia	235,34	MA6
VIA BAD MONDORF	2	1	470		313,34	MA6
VIA BADINO	2	2	330	paratiela (Caravaggio - Raiffaello)	220	MA6
VIA BADINO	2	2	180	Piazzale scuola elem. Giovanni Paolo II	120	MA6
VIA BOTTICELLI	1	1	115		38,33	MA6
VIA BRUXELLES	1	1	476		158,67	MA6
VIA CABOURG	1	1	182		60,67	MA6
VIA CARAVAGGIO	1	1	108		36	MA6
VIA CHUR COIRA	1	1	169		56,33	MA6
VIA CIMABUE	1	1	80		26,67	MA6
VIA D'ACQUISTO S.	1	1	104		34,67	MA6
VIA F.LI CERVI	1	1	113		37,67	MA6
VIA GIBERTIL.	1	1	93		31	MA6
VIA GIORGIONE	1	1	113		37,67	MA6
VIA GIOTTO	1	1	129		43	MA6
VIA LAZIO	1	1	200	compresso lato monte	66,67	MA6
VIA LOMBARDA	1	1	158		52,67	MA6
VIA MANTEGNA	1	1	114		39	MA6
VIA MAYROFEN	1	1	195		65	MA6
VIA MORTACINO	1	1	280	da V. Ponte Rosso a V. L. Da Vinci	93,30	MA6
VIA PISANO A.	1	1	90		30	MA6
VIA RAFFAELLO	1	1	96		32	MA6
VIA RENI G.	1	1	109		36,33	MA6
VIA SARDEGNA	1	1	152	v.le Circe - V.le Europa	50,67	MA6
VIA SPA	1	1	470		156,67	MA6
VIA TINTORETTO	1	1	74		24,67	MA6
VIA TIZIANO	1	1	120		40	MA6
VIA TOSCANA	1	1	245		81,67	MA6
VIA VALLE D'AOSTA	1	1	156		52	MA6
VIA VENETO	1	1	157		52,33	MA6

Descrizione Via	Misurazione (m)		Descrizione	Lunghezza (m) spazzata	zona
	estate	inverno			
VIA ZICCHIERI	1	1		101	MA8
PLE DELIBERA (Mad.)	1	1		70	MA7
PLE STAZIONE	2	2		136	MA7
PZA QUATTRO LAMPIONI	1	1		62	MA7
VIA ANXUR	1	1	da p.ta Romana a V. S. Domenico	161,67	MA7
VIA ANXUR	1	1	strada Casa di Riposo compr. De Maria	100	MA7
VIA BALLA	1	1		53,33	MA7
VIA BOCCHI	1	1		74,67	MA7
VIA CAMPANI (DEI)	1	1		28,67	MA7
VIA COSTA	1	1		50	MA7
VIA DELIBERA (Mad.)	1	1		108,67	MA7
VIA DOMICIANI	1	1		120,67	MA7
VIA LA NEVE	2	2	fino bar Sempio	515,34	MA7
VIA NOCI	1	1		55	MA7
VIA OLMATA	2	2		198,66	MA7
VIA PORTA ROMANA	2	1		78	MA7
VIA PREBENDE	1	1		82,33	MA7
VIA RAGGIO	1	1		50	MA7
VIA S.DOMENICO	1	1	da via Anxur a via dei Domenicani	53,33	MA7
VIA SARTORIO	1	1		50	MA7
VIA STAZIONE	2	1		542	MA7
VIA VOLSCI (DEI)	1	1		414	MA7
PLE CIMITERO	1	1		33,33	MA9
STR PANORAMICA	1	1		16,67	MA9
STR PANORAMICA	1	1	da V. Anxur a V. Cimitero Giove Anxur	300	MA9
STR PANORAMICA	1	1	da Suora Filippine a str. Panoramica	375	MA9
VIA ANXUR	1	1		195	MA9
VIA CIMITERO	1	1		182,67	MA9
VIA INDUSTRIE	1	1		281,67	MA9
VIA MORTACINO	1	1		113,33	MA9
VIA PIAZZA PALATINA	1	1		300	MA9
VIA PONTE ROSSO	1	1		448,33	MA9
VIA S. DOMENICO	1	1	da via dei Domenicani a via Anxur	150	MA9
VIA S.FRANCESCO V.	1	1	da p.zza REPUBB. a via Anxur	263,33	MA9
VIA TENUTA BUONGIOVE	1	1		34	MA9
BGO HERMADA	2	2	Spazz. strade principali	2000	MA10
CDA LA FIORA	1	1		563,33	MA10
CDA S.SILVIANO	1	1	Croce San Silvano (da Selvoita a chiesa)	223,33	MA10
CDA SAN VITO	1	1		286,67	MA10
VIA BADINO VECCHIA	2	2		1120	MA10

Periodo	n° settimane*	
	dal 1/09 al 30/04	dal 1/05 al 31/08
Periodo invernale	36	
Periodo estivo		16

(\*) arrotondato

NOTA. La zona MA8 corrisponde al centro storico-Terracina Alta per la quale si prevede uno spazzamento manuale con frequenze settimanale 6/7 per tutto l'anno.

Legenda. Per "Freq" s'intende la frequenza di pulizia completa settimanale.



B) Spazzamento stradale zone ME1-2

Descrizione Via	Frequenza		Misurazione (m)	Descrizione	Lunghezza (m) spazzata	zona
	estate	inverno				
VIA ROMA	6	2	770		770	ME1
VIA CAVOUR	6	2	135		135	ME1
LNG MATTEOTTI	6	2	440		880	ME1
VIA DERNA	6	2	90		90	ME1
VLE VITTORIA	6	2	550		550	ME1
PLE LIDO	6	2	120		120	ME1
VIA BERNINI G.L.	1	1	193		386	ME1-a
VIA BORMINIF.	1	1	346		692	ME1-a
VIA BRUNELLESCHI F.	2	2	504		1008	ME1-a
VIA BUCNARROTI M.	2	2	382		764	ME1-a
VIA DA VINCI L.	2	2	1437		2874	ME1-a
VIA ARRUNZIA	1	1	146		292	ME1-b
STR CALCATORE	1	1	463		926	ME1-b
VIA CECILIA	1	1	125		250	ME1-b
VIA CENTURIAZIONE	1	1	308		616	ME1-b
VIA GROCE (della)	1	1	113		226	ME1-b
VIA EMILIA	1	1	190		380	ME1-b
VIA FAVONIA	1	1	150		300	ME1-b
VIA MARGIA	1	1	400		800	ME1-b
VIA OTTAVIA	1	1	72		144	ME1-b
VIA STRADONE D. VALLE	1	1	515		1030	ME1-b
VIA TUGGIA	1	1	90		180	ME1-b
VIA VIBIA	1	1	58		116	ME1-b
VIA NAPOLI	1	1	400		800	ME1-c
VIA APPIA	2	2	940		1880	ME1-c
VIA APPIA NUOVA	2	2	213		426	ME1-c
VIA BOLOGNA	1	1	560		1120	ME1-c
VIA CAPOSELE	1	1	305		610	ME1-c
VIA FIRENZE 1	1	1	392		784	ME1-c
VIA FIRENZE 2	1	1	522		1044	ME1-c
TRV NAPOLI	1	1	88		176	ME1-c
VIA FRULI V.GIULIA	1	1	337		674	ME2-a
VIA BATTERIA	2	1	155		310	ME2-a
VLE CIRCE	6	2	3500		7000	ME2-a
VIA COLOMBO C.	1	1	265		530	ME2-a
VIA CAMPANIA	1	1	24		24	ME2-a
VIA LIGURIA	1	1			0	ME2-a
VIA LUCANI (DEI)	1	1			0	ME2-a
VIA MARCHE	1	1			0	ME2-a
VIA PIEMONTE	1	1	15		15	ME2-a
VIA PUGLIE	1	1			0	ME2-a
VIA TRENINO	1	1	25		25	ME2-a
VIA UMBRIA	1	1	10		10	ME2-a
VIA EMILIA ROMAGNA	1	1	10		10	ME2-a
VIA ANTONELLI	6	2	305		305	ME2-b
VIA BACHELET V.	2	1	295		590	ME2-b
VIA BADINO	2	2	1990	da incrocio V. Pantanelle in direzione RM	3980	ME2-b
VIA DE ANGELIS C.	1	1	214		428	ME2-b
P.LE DONATORI SANGUE	2	2	210		840	ME2-b
VLE EUROPA.4	1	1	1400	rotat. Donat. Sangue - V. F.V. Giulia	2800	ME2-b
VLE EUROPA.5	1	1	950	da v. F.V. Giulia fino in fondo	1900	ME2-b



Descrizione Via	Frequenza		Misurazione (m)	Descrizione	Lunghezza (m) spazzata	zona
	estiva	invernale				
VIA GAMBELLOTTI D.	2	2	315		1260	ME2-b
VIA PEC'S	2	2	273	v.Badino - V. Arene	546	ME2-b
VIA LESTRE (delle)	2	2	590		590	ME2-c
VIA C. BATTISTI	2	2	1039	Migl. 59 - Circondariale	2078	ME2-c
VIA BONIFICATORI P.P.	2	2	580		1160	ME2-c
VIA MEDICI	2	2	517		517	ME2-c
VIA SANI	2	2	579		1158	ME2-c
VIA ASTOLFI	2	2	500		1000	ME2-c
VIA TEODORICO	2	2	424		424	ME2-c
VIA SISTO V	2	2	273		273	ME2-c
VIA FILZI	2	2	117		117	ME2-c
VIA CIRCONVALLAZIONE	2	2	350		350	ME2-c
PZA XXIV MAGGIO	6	2	130		130	ME2-c
VIA ACQUEDOTTO	2	1	230		230	ME2-c
VIA BOLOGNINI	2	2	750		750	ME2-c
VIA COROT	2	2	184		184	ME2-c
VIA DU CROS	2	2	170		170	ME2-c
VIA LEONE X	2	2	334		334	ME2-c
VIA NICOLAY	2	2	510		510	ME2-c
VIA PRONY	2	2	250		250	ME2-c
PZA IV NOVEMBRE	2	2	130		130	ME2-c

Per le zone ME5-9, delle quali si riporta di seguito l'apposita planimetria, si prevede una frequenza di spazzamento bisettimanale nel periodo estivo e settimanale per periodo invernale.

		n° settimanale*
Periodo invernale	dal 1/09 al 30/04	36
Periodo estivo	dal 1/05 al 31/08	16

(\*) arrotondato

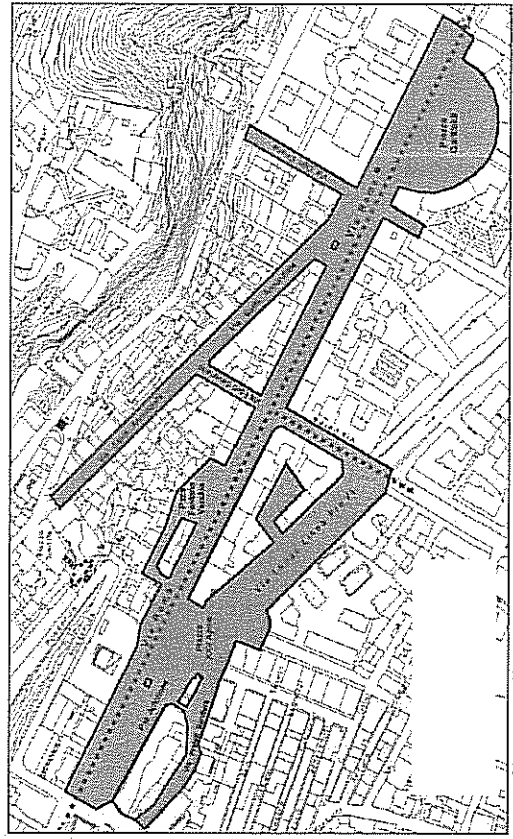
Legenda. Per "Freq" s'intende la frequenza di pulizia completa settimanale.

**NOTA.** Per tutte le vie/piazze non comprese negli elenchi di cui sopra ma evidenziate nelle mappe di seguito riportate (corrispondenti alle singole zone indicate nelle precedenti tabelle) si considera una frequenza di spazzamento analoga a quella della zona di riferimento e comunque non inferiore alla frequenza minima di n.2 passaggi settimanali nel periodo estivo e n.1 passaggio settimanale nel periodo invernale.

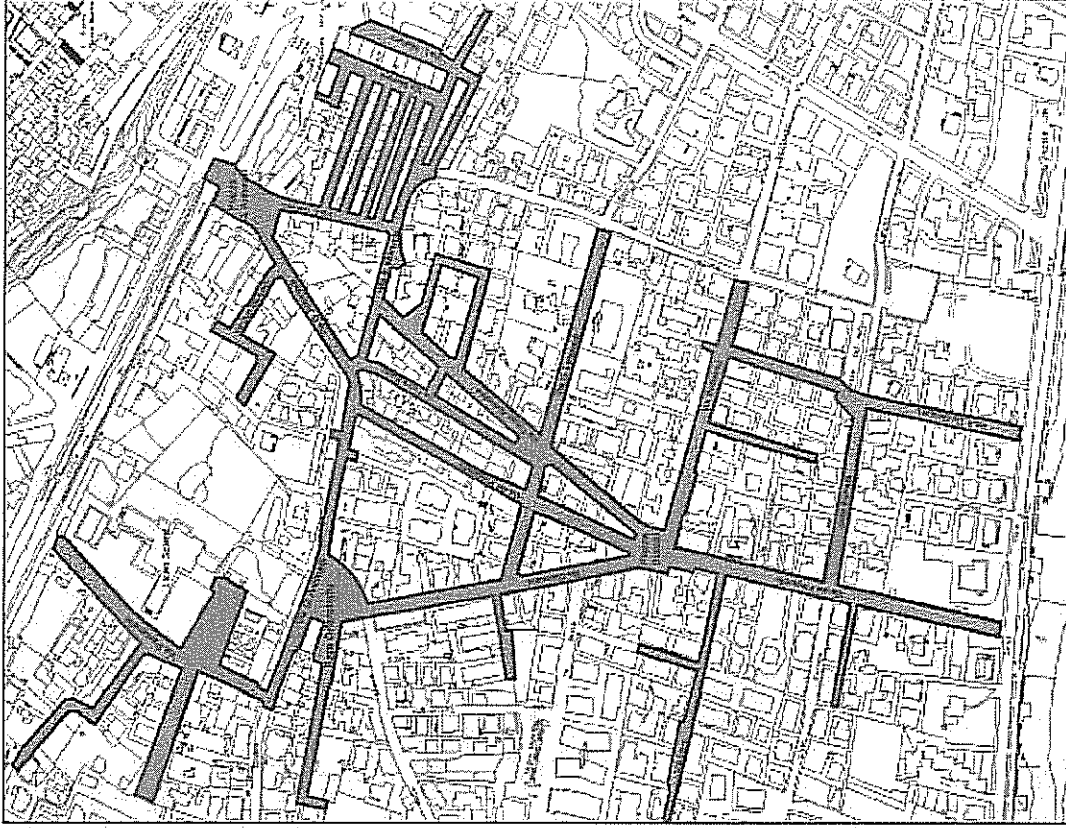
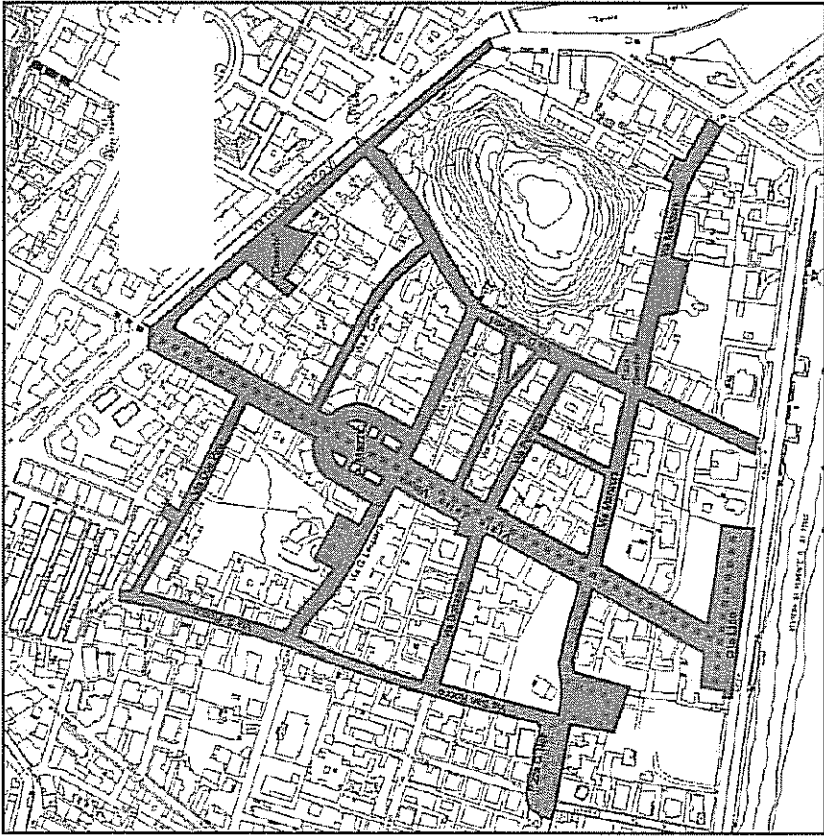
Nella redazione della proposta di piano relativo alla pulizia stradale del territorio, come richiesto all'art. 37 dal Capitolato Speciale d'Appalto, l'Appaltatore dovrà tener conto delle indicazioni minime di sopra riportate e presentare un progetto tecnico dettagliato con l'individuazione di zone omogenee, l'indicazioni di tragitti, frequenze, attrezzature e personale utilizzato, nonché descrizione sommaria delle metodologie degli interventi.

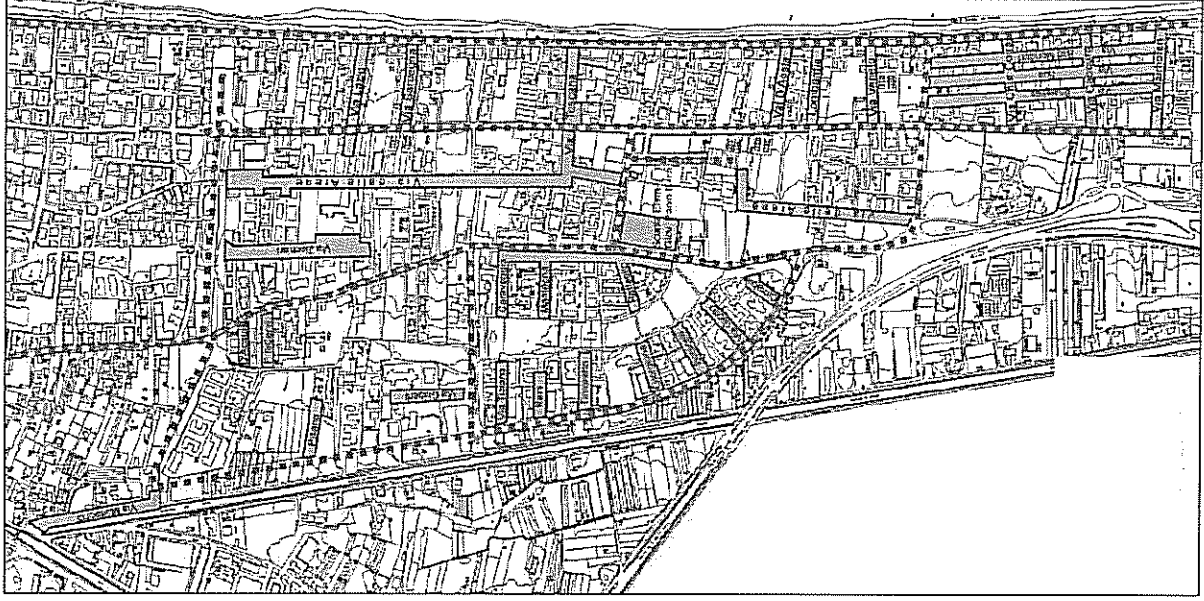


Mappa - ZONA MA1



Mappa - ZONA MA2



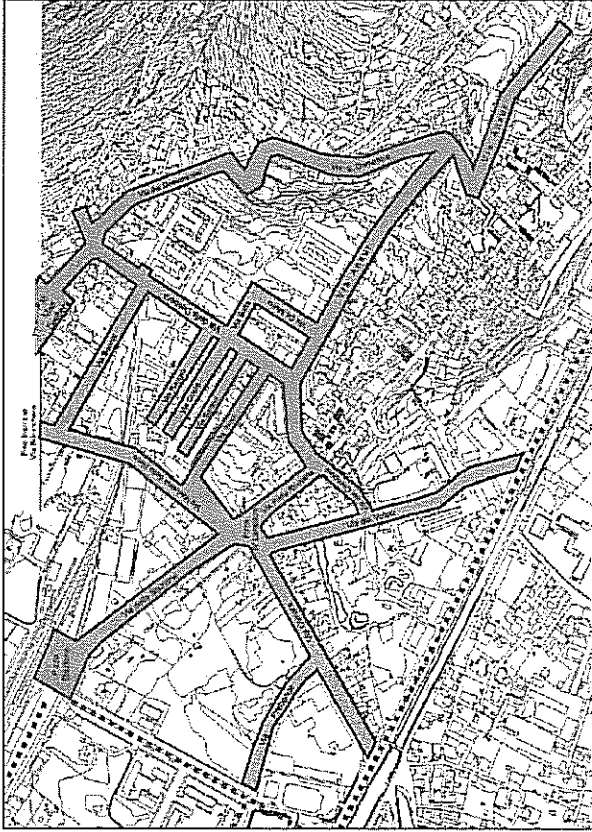


Mappa - ZONA MA6

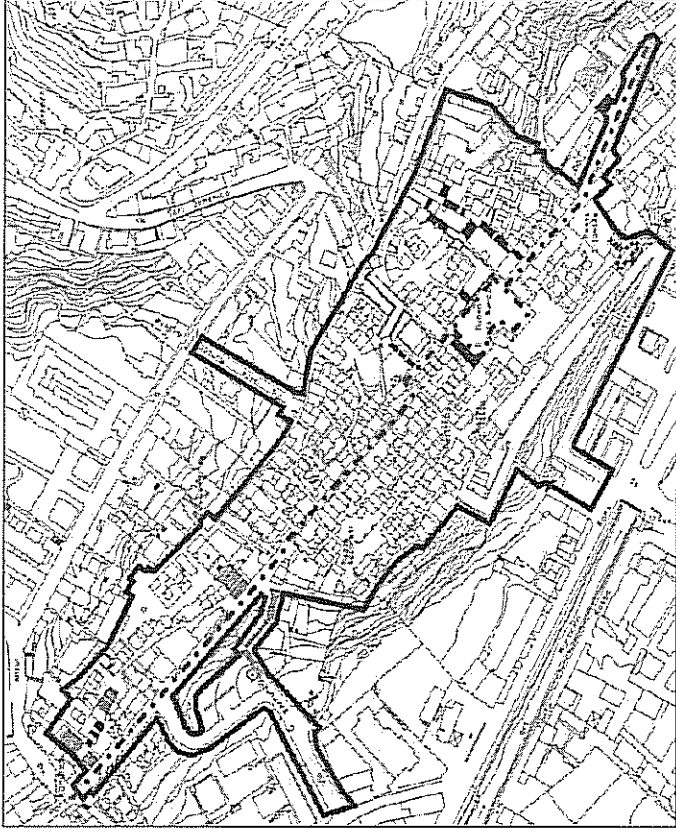


Mappa - ZONA MA5



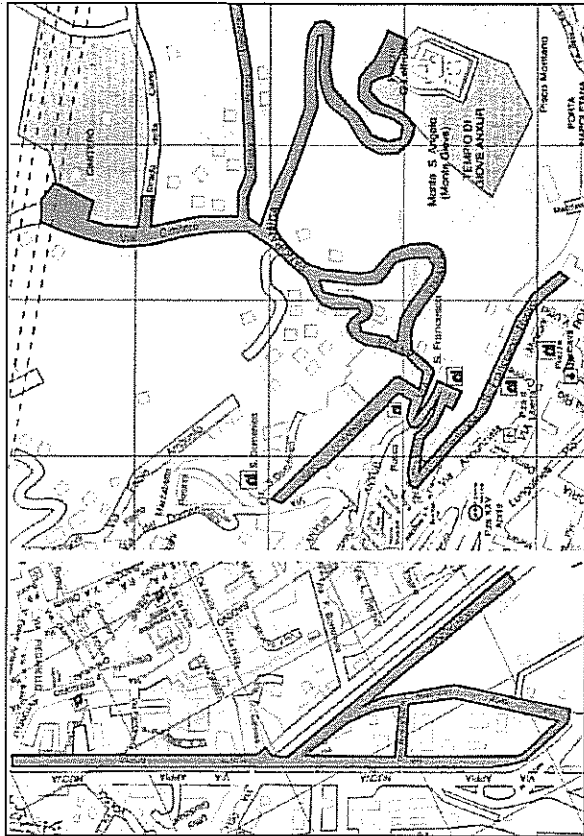


Mappa - ZONA MA7

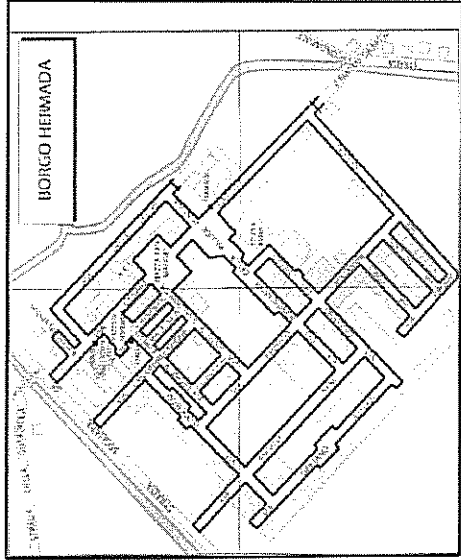


Mappa - ZONA MA8

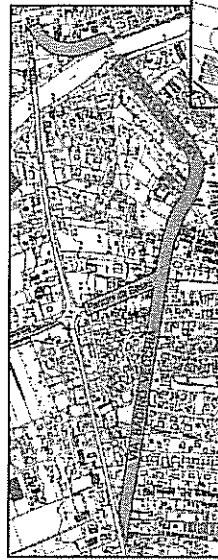




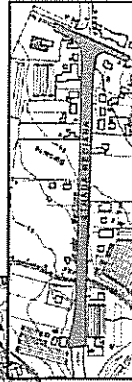
Mappa - ZONA MA9



Zona MA 10.a



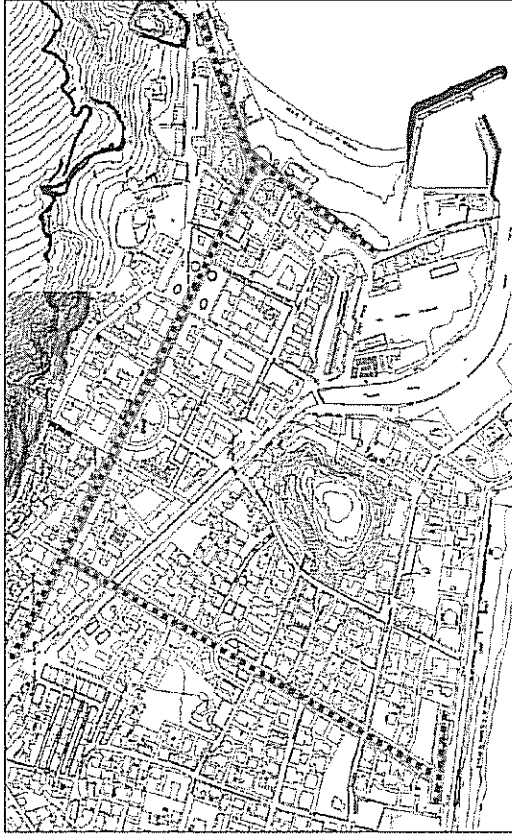
Zona MA 10.b  
Via Badino Vecchia  
e località San Vito



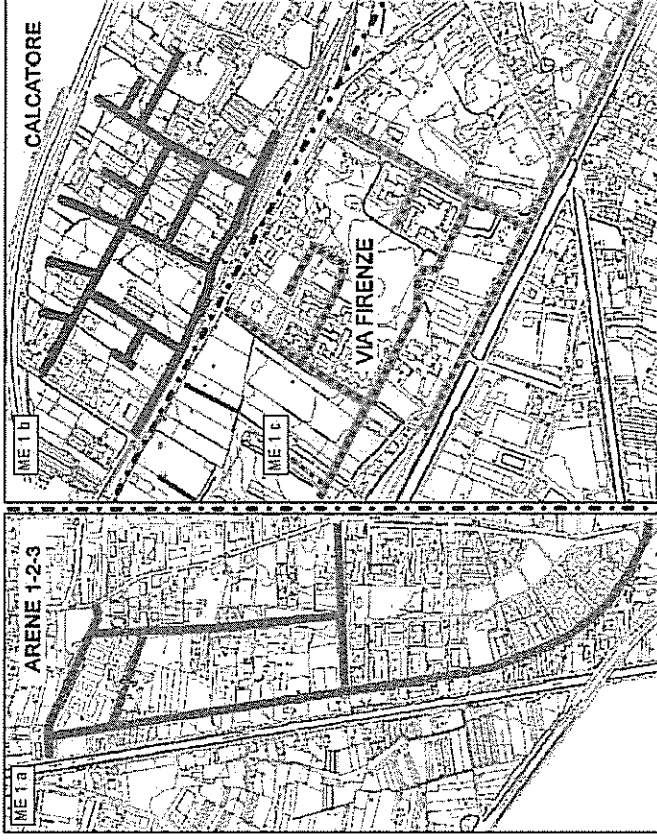
Zona MA 10.c  
Loc. La Flora e San Silvano



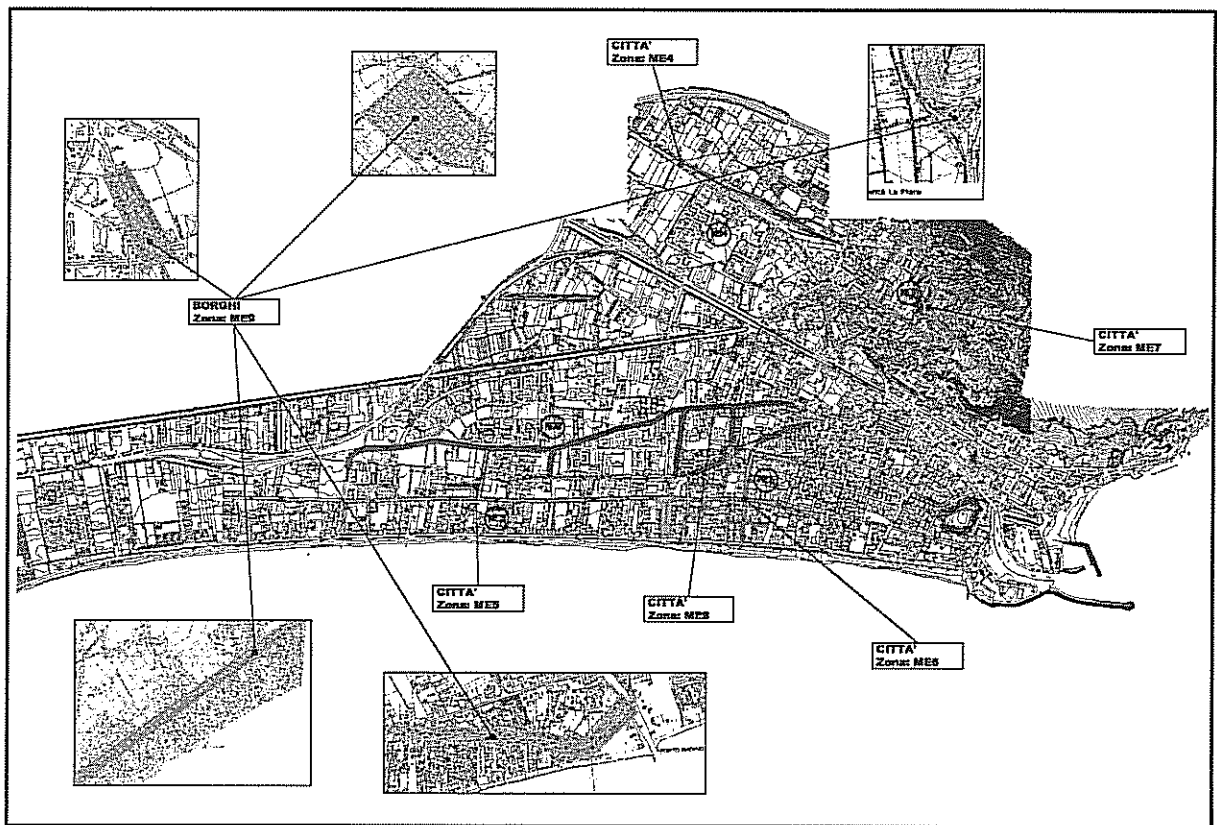
Mappa - ZONA MA10



Mappa - ZONA ME1

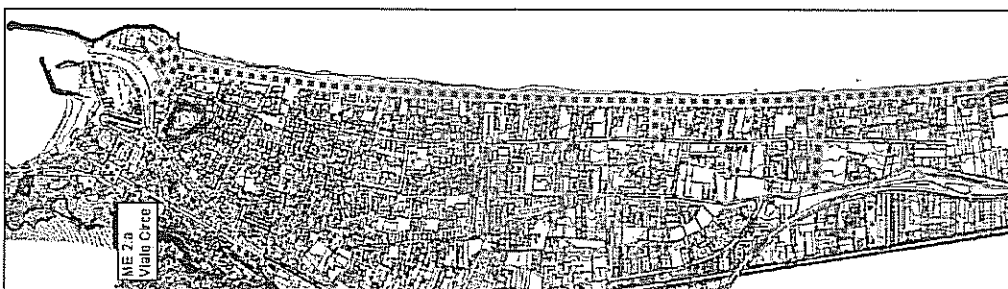
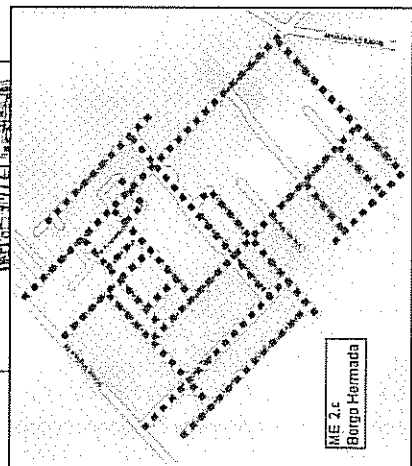
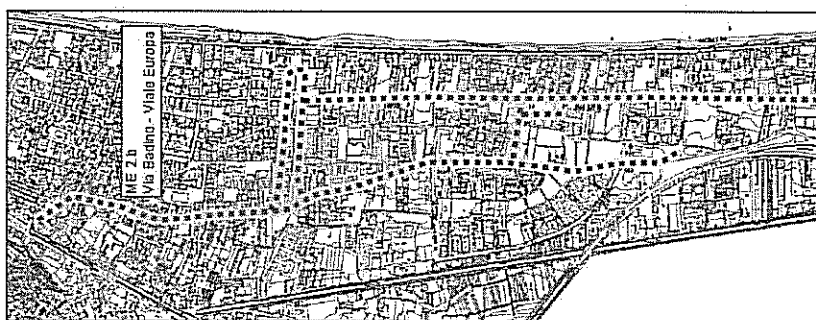


Mappa - ZONA ME1a-b-c



Mappa - ZONA ME4-9

COMUNE DI TERRACINA - Allegati tecnici del Capitolato Speciale d'Appalto



Mappa - ZONA ME7a-b-c

COMUNE DI TERRACINA - Allegati tecnici del Capitolato Speciale d'Appalto

**Allegato 10 – Frequenza minima diserbo stradale**

Periodo	Frequenza settimanale servizio	Note
15 Marzo – 15 Maggio	6/7	
16 Giugno – 15 Luglio	6/7	
01-31 Ottobre-Nov*	6/7	
Interventi occasionali	n.14 gg	durata totale


\* (il mese di novembre verrà dedicato principalmente alla raccolta foglie autunnali).

Il servizio di diserbo stradale verrà espletato in sintonia operativa delle due modalità, chimica e manuale, con l'impiego di almeno:

- n. 2 operatori ecologici (II livello)
- n. 2 operatori ecologici (II livello)

e con l'utilizzo di

- n. 1 autoveicoli con cassone ribaltabile, munito di sovraspande laterali e sponda caricatrice posteriore;
- n. 1 motopompa per nebulizzazione liquidi con annesso serbatoio;
- n. 3 motodecespugliatori a filo di diverse dimensioni.

**Allegato 11 – Elenco dei parchi pubblici serviti dal servizio di pulizia giornaliera**

- parco spiaggia levante (ambo i lati);
- parco Muntuno;
- area Chezzi;
- Villa Tomassini;
- Pigna di via C. Colombo;
- Via Bachelet;
- Parco Città Gemellate;
- Stazione Mare (Via Firenze).

Nelle zone del territorio sopra indicate, ovvero ove insistono strutture sensibili o di particolare interesse pubblico di seguito elencate, dovrà essere previsto il passaggio giornaliero dell'operatore o degli operatori dedicati alla pulizia manuale:

- asili nido
- scuole materne
- scuole primarie
- scuole secondarie
- scuole superiori
- cimiteri
- ospedale
- strutture sanitarie
- uffici postali
- farmacie
- biblioteche
- sede comunale e uffici delegati del Comune
- casa di riposo
- fermate degli autobus
- chiese e oratori
- piazze
- aree a verde pubblico con presenza di panchine e giochi per bambini.

Frequenza di pulizia settimanale delle aree parcheggio.

Particolare attenzione deve essere data alle vie e piazze delle aree centrali a elevata presenza di esercizi commerciali, soprattutto nell'area litoranea durante la stagione estiva, e attività di servizio (es. banche) presso le frazioni che compongono il Comune di Terracina.

La vuotatura dei cestini e cestoni dovrà avvenire su tutto il territorio con cadenza giornaliera nelle zone centrali, con frequenza minima pari almeno al servizio di pulizia stradale e comunque secondo necessità.





INDIRIZZO	CIV. FAM.	umido			carta			plastica e metalli			secco residuo
		120	240	120	240	120	240	120	240	300	
VIA COLEMAN	5	7	1	1	1	1	1	1	1	1	1
VIA COLLE LA GUARDIA	1	9	1	1	1	1	1	2	2	2	2
VIA CURTATONE	4	6	1	1	1	1	1	1	1	1	1
VIA D. ALIGHIERI	4	6	1	1	1	1	1	1	1	1	1
VIA D. ALIGHIERI	7	10	1	1	1	1	1	2	2	2	2
VIA D. ALIGHIERI	11	13	1	1	1	1	1	1	1	1	1
VIA D. ALIGHIERI	12	6	1	1	1	1	1	1	1	1	1
VIA D. ALIGHIERI	13	6	1	1	1	1	1	1	1	1	1
VIA D. ALIGHIERI	15	15	1	1	1	1	1	1	1	1	1
VIA D. ALIGHIERI	22	7	1	1	1	1	1	1	1	1	1
VIA D. ALIGHIERI	64	5	1	1	1	1	1	1	1	1	1
VIA D. RICCI	1	17	1	1	1	1	1	1	1	1	1
VIA D. RICCI	3	19	1	1	1	1	1	2	2	2	2
VIA D. RICCI	4	12	1	1	1	1	1	1	1	1	1
VIA D. RICCI	5	17	1	1	1	1	1	1	1	1	1
VIA D. RICCI	7	17	1	1	1	1	1	1	1	1	1
VIA DE AMICIS E.	10	5	1	1	1	1	1	1	1	1	1
VIA DE AMICIS E.	12	7	1	1	1	1	1	1	1	1	1
VIA DE AMICIS E.	14	7	1	1	1	1	1	1	1	1	1
VIA DE AMICIS E.	16	14	1	1	1	1	1	1	1	1	1
VIA DE AMICIS E.	18	23	1	1	1	1	1	1	1	1	1
VIA DE AMICIS E.	20	26	2	3	1	1	1	2	2	2	2
VIA DE AMICIS E.	22	17	1	1	1	1	1	1	1	1	1
VIA DE AMICIS E.	33	5	1	1	1	1	1	1	1	1	1
VIA DE AMICIS E.	11	17	1	1	1	1	1	1	1	1	1
VIA DEI DOMINICANI	6	23	1	1	1	1	1	1	1	1	1
VIA DEI LUCANI	4	6	1	1	1	1	1	1	1	1	1
VIA DEI LUCANI	6	6	1	1	1	1	1	2	2	2	2
VIA DEI LUCANI	8	6	1	1	1	1	1	1	1	1	1
VIA DEI VOLSCI	47	6	1	1	1	1	1	1	1	1	1
VIA DEL Fiume	11	6	1	1	1	1	1	1	1	1	1
VIA DEL Fiume	22	7	1	1	1	1	1	1	1	1	1
VIA DEL Fiume	27	9	1	1	1	1	1	2	2	2	2
VIA DEL Fiume	33	6	1	1	1	1	1	1	1	1	1
VIA DEL Fiume	35	10	1	1	1	1	1	2	2	2	2
VIA DEL Fiume	39	8	1	1	1	1	1	2	2	2	2
VIA DEL PIEGARELLO	4	5	1	1	1	1	1	1	1	1	1
VIA DEL PIEGARELLO	27	5	1	1	1	1	1	1	1	1	1
VIA DEL PIEGARELLO	39	7	1	1	1	1	1	1	1	1	1
VIA DEL PIEGARELLO	44	6	1	1	1	1	1	1	1	1	1
VIA DEL PIEGARELLO	46	5	1	1	1	1	1	1	1	1	1
VIA DEL PIEGARELLO	56	6	1	1	1	1	1	1	1	1	1
VIA DEL PIEGARELLO	64	9	1	1	1	1	1	2	2	2	2
VIA DEL PIEGARELLO	66	9	1	1	1	1	1	2	2	2	2
VIA DEL PIEGARELLO	79	9	1	1	1	1	1	2	2	2	2
VIA DEL PIEGARELLO	82	9	1	1	1	1	1	2	2	2	2
VIA DEL PIEGARELLO	83	6	1	1	1	1	1	1	1	1	1
VIA DEL PIEGARELLO	85	5	1	1	1	1	1	1	1	1	1
VIA DEL PIEGARELLO	88	5	1	1	1	1	1	1	1	1	1
VIA DEL PORTO	8	10	1	1	1	1	1	2	2	2	2
VIA DEL PORTO	11	6	1	1	1	1	1	1	1	1	1
VIA DEL PORTO	23	9	1	1	1	1	1	2	2	2	2
VIA DEL PORTO	54	8	1	1	1	1	1	2	2	2	2
VIA DEL QUARTIERE	6	7	1	1	1	1	1	1	1	1	1
VIA DEL QUARTIERE	19	5	1	1	1	1	1	1	1	1	1
VIA DEL QUARTIERE	28	9	1	1	1	1	1	2	2	2	2
VIA DERNA	10	5	1	1	1	1	1	1	1	1	1



INDIRIZZO	CIV. FAM.	umido			carta			plastica e metalli			secco residuo
		120	240	120	240	120	240	120	240	300	
VIA DEL QUARTIERE	47	7	1	1	1	1	1	1	1	1	1
VIA DELIBERA	2	5	1	1	1	1	1	1	1	1	1
VIA DELIBERA	6	8	1	1	1	1	1	2	2	2	2
VIA DELIBERA	15	8	1	1	1	1	1	1	1	1	1
VIA DELIBERA	19	8	1	1	1	1	1	2	2	2	2
VIA DELIBERA	41	11	1	1	1	1	1	2	2	2	2
VIA DELLA MADDALENA	6	7	1	1	1	1	1	1	1	1	1
VIA DELLA STAZIONE	11	20	1	1	1	1	1	1	1	1	1
VIA DELLE ARENE	38	5	1	1	1	1	1	1	1	1	1
VIA DELLE ARENE	40	5	1	1	1	1	1	1	1	1	1
VIA DELLE ARENE	42	5	1	1	1	1	1	1	1	1	1
VIA DELLE ARENE	47	6	1	1	1	1	1	1	1	1	1
VIA DELLE ARENE	65	8	1	1	1	1	1	2	2	2	2
VIA DELLE ARENE	67	6	1	1	1	1	1	1	1	1	1
VIA DELLE ARENE	71	10	1	1	1	1	1	1	1	1	1
VIA DELLE ARENE	85	5	1	1	1	1	1	1	1	1	1
VIA DELLE ARENE	88	5	1	1	1	1	1	1	1	1	1
VIA DELLE ARENE	90	5	1	1	1	1	1	1	1	1	1
VIA DELLE ARENE	91	5	1	1	1	1	1	1	1	1	1
VIA DELLE ARENE	100	6	1	1	1	1	1	1	1	1	1
VIA DELLE ARENE	109	5	1	1	1	1	1	1	1	1	1
VIA DELLE ARENE	114	5	1	1	1	1	1	1	1	1	1
VIA DELLE ARENE	124	6	1	1	1	1	1	1	1	1	1
VIA DELLE ARENE	134	5	1	1	1	1	1	1	1	1	1
VIA DELLE ARENE	137	6	1	1	1	1	1	1	1	1	1
VIA DELLE ARENE	142	17	1	1	1	1	1	1	1	1	1
VIA DELLE ARENE	155	16	1	1	1	1	1	1	1	1	1
VIA DELLE ARENE	158	7	1	1	1	1	1	1	1	1	1
VIA DELLE ARENE	160	5	1	1	1	1	1	1	1	1	1
VIA DELLE ARENE	179	5	1	1	1	1	1	1	1	1	1
VIA DELLE ARENE	182	6	1	1	1	1	1	1	1	1	1
VIA DELLE ARENE	187	6	1	1	1	1	1	1	1	1	1
VIA DELLE ARENE	188	5	1	1	1	1	1	1	1	1	1
VIA DELLE ARENE	195	5	1	1	1	1	1	1	1	1	1
VIA DELLE ARENE	213	6	1	1	1	1	1	1	1	1	1
VIA DELLE ARENE	216	7	1	1	1	1	1	1	1	1	1
VIA DELLE ARENE	217	11	1	1	1	1	1	1	1	1	1
VIA DELLE ARENE	219	11	1	1	1	1	1	2	2	2	2
VIA DELLE ARENE	220	5	1	1	1	1	1	1	1	1	1
VIA DELLE ARENE	221	7	1	1	1	1	1	1	1	1	1
VIA DELLE ARENE	222	5	1	1	1	1	1	1	1	1	1
VIA DELLE ARENE	223	8	1	1	1	1	1	1	1	1	1
VIA DELLE ARENE	224	40	2	3	1	1	1	2	2	2	2
VIA DELLE ARENE	226	16	1	1	1	1	1	1	1	1	1
VIA DELLE ARENE	227	13	1	1	1	1	1	1	1	1	1
VIA DELLE ARENE	228	19	1	1	1	1	1	1	1	1	1
VIA DELLE ARENE	229	7	1	1	1	1	1	1	1	1	1
VIA DELLE ARENE	230	5	1	1	1	1	1	1	1	1	1
VIA DELLE ARENE	231	11	1	1	1	1	1	1	1	1	1
VIA DELLE ARENE	232	5	1	1	1	1	1	1	1	1	1
VIA DELLE ARENE	234	8	1	1	1	1	1	1	1	1	1
VIA DELLE ARENE	246	12	1	1	1	1	1	2	2	2	2
VIA DELLE ARENE	248	6	1	1	1	1	1	1	1	1	1
VIA DELLE ARENE	250	19	1	1	1	1	1	2	2	2	2
VIA DELLE ARENE	262	9	1	1	1	1	1	1	1	1	1
VIA DELLE VOLTE	9	15	1	1	1	1	1	2	2	2	2
VIA DERNA	10	5	1	1	1	1	1	1	1	1	1



ELENCO UTENZE CONDOMINIALI	CIV	umido			carta	plastica e metalli				secco	residuo	
		FAM	120	240		120	240	360	1100			120
VIA DERNÀ	16	5	1	1	1	1	1	1	1	1	1	1
VIA DERNÀ	23	11	1	1	1	1	1	1	1	2	1	2
VIA DIAZ A.	2	5	1	1	1	1	1	1	1	1	1	1
VIA DIAZ A.	4	6	1	1	1	1	1	1	1	1	1	1
VIA DIAZ A.	9	6	1	1	1	1	1	1	1	1	1	1
VIA DIAZ A.	15	7	1	1	1	1	1	1	1	1	1	1
VIA DON MINZONI	28	12	1	1	1	1	1	1	1	2	2	2
VIA DON MOROSINI	1	8	1	1	1	1	1	1	1	2	1	2
VIA DON MOROSINI	9	5	1	1	1	1	1	1	1	1	1	1
VIA DON MOROSINI	24	5	1	1	1	1	1	1	1	1	1	1
VIA DON MOROSINI	29	5	1	1	1	1	1	1	1	1	1	1
VIA DON MOROSINI	41	16	1	2	1	1	1	1	1	1	1	1
VIA DON MOROSINI	43	8	1	1	1	1	1	1	1	2	1	2
VIA DON STURZO	4	15	1	2	1	1	1	1	1	1	1	1
VIA DON STURZO	9	9	1	1	1	1	1	1	1	2	2	2
VIA DON STURZO	11	8	1	1	1	1	1	1	1	2	2	2
VIA DON STURZO	19	9	1	1	1	1	1	1	1	2	2	2
VIA DON STURZO	21	6	1	1	1	1	1	1	1	1	1	1
VIA DON STURZO	23	12	1	1	1	1	1	1	1	2	2	2
VIA DUE PINI	13	5	1	1	1	1	1	1	1	1	1	1
VIA DUE PINI	24	5	1	1	1	1	1	1	1	1	1	1
VIA EINAUDI L.	3	5	1	1	1	1	1	1	1	1	1	1
VIA EINAUDI L.	4	5	1	1	1	1	1	1	1	1	1	1
VIA EINAUDI L.	7	6	1	1	1	1	1	1	1	1	1	1
VIA EINAUDI L.	10	5	1	1	1	1	1	1	1	1	1	1
VIA EINAUDI L.	12	5	1	1	1	1	1	1	1	1	1	1
VIA EINAUDI L.	16	11	1	1	1	1	1	1	1	2	2	2
VIA EMILIA ROMAGNA	1	5	1	1	1	1	1	1	1	1	1	1
VIA EMILIA ROMAGNA	2	7	1	1	1	1	1	1	1	1	1	1
VIA EMILIA ROMAGNA	3	5	1	1	1	1	1	1	1	1	1	1
VIA EMILIA ROMAGNA	4	8	1	1	1	1	1	1	1	2	2	2
VIA F. PETRARCA	1	18	1	2	1	1	1	1	1	1	1	1
VIA F. PETRARCA	4	6	1	1	1	1	1	1	1	1	1	1
VIA F. PETRARCA	5	5	1	1	1	1	1	1	1	1	1	1
VIA F. PETRARCA	15	11	1	1	1	1	1	1	1	2	2	2
VIA F. PETRARCA	17	8	1	1	1	1	1	1	1	2	2	2
VIA F. PETRARCA	18	5	1	1	1	1	1	1	1	1	1	1
VIA F. PETRARCA	6	7	1	1	1	1	1	1	1	1	1	1
VIA F. GIOIA	8	13	1	2	1	1	1	1	1	1	1	1
VIA F.LLI ROSSELLI	10	7	1	1	1	1	1	1	1	1	1	1
VIA F.LLI ROSSELLI	13	19	1	2	1	1	1	1	1	1	1	1
VIA F.LLI ROSSELLI	27	7	1	1	1	1	1	1	1	1	1	1
VIA FIRENZE	0	5	1	1	1	1	1	1	1	1	1	1
VIA FIRENZE	2	70	5	5	1	1	1	1	1	5	5	5
VIA FIRENZE	3	5	1	1	1	1	1	1	1	1	1	1
VIA FIRENZE	4	29	1	3	1	1	1	1	1	2	2	2
VIA FIRENZE	9	10	1	1	1	1	1	1	1	2	2	2
VIA FIRENZE	26	14	1	2	1	1	1	1	1	1	1	1
VIA FIRENZE	28	14	1	2	1	1	1	1	1	1	1	1
VIA FIRENZE	1	18	1	2	1	1	1	1	1	1	1	1
VIA FOSSE ARDEATINE	3	6	1	1	1	1	1	1	1	1	1	1
VIA FOSSE ARDEATINE	4	8	1	1	1	1	1	1	1	2	2	2
VIA FOSSE ARDEATINE	5	17	1	2	1	1	1	1	1	1	1	1
VIA FOSSE ARDEATINE	6	8	1	1	1	1	1	1	1	2	2	2
VIA FOSSE ARDEATINE	8	10	1	1	1	1	1	1	1	1	1	1
VIA FOSSE ARDEATINE	14	5	1	1	1	1	1	1	1	1	1	1
VIA FRATELLI BANDIERA	1	11	1	1	1	1	1	1	1	2	2	2



ELENCO UTENZE CONDOMINIALI	CIV	umido			carta	plastica e metalli				secco	residuo	
		FAM	120	240		120	240	360	1100			120
VIA FRATELLI CERVI	2	6	1	1	1	1	1	1	1	1	1	1
VIA FRATELLI CERVI	216	7	1	1	1	1	1	1	1	1	1	1
VIA FRATELLI CERVI	236	6	1	1	1	1	1	1	1	1	1	1
VIA FRATELLI CERVI	244	6	1	1	1	1	1	1	1	1	1	1
VIA FRIULI VENEZIA GIULIA	9	5	1	1	1	1	1	1	1	1	1	1
VIA FRIULI VENEZIA GIULIA	20	9	1	1	1	1	1	1	1	2	2	2
VIA FRIULI VENEZIA GIULIA	22	5	1	1	1	1	1	1	1	1	1	1
VIA G. MARCONI	26	10	1	1	1	1	1	1	1	2	2	2
VIA G. MARCONI	34	5	1	1	1	1	1	1	1	1	1	1
VIA G. MARCONI	9	6	1	1	1	1	1	1	1	1	1	1
VIA G. MARCONI	27	15	1	2	1	1	1	1	1	1	1	1
VIA G. ANTONELLI	30	5	1	1	1	1	1	1	1	1	1	1
VIA G. ANTONELLI	65	12	1	1	1	1	1	1	1	2	2	2
VIA G. ANTONELLI	67	10	1	1	1	1	1	1	1	2	2	2
VIA G. ANTONELLI	69	13	1	2	1	1	1	1	1	1	1	1
VIA G. ANTONELLI	77	5	1	1	1	1	1	1	1	1	1	1
VIA G. ANTONELLI	3	12	1	1	1	1	1	1	1	2	2	2
VIA G. ANTONELLI	5	12	1	1	1	1	1	1	1	2	2	2
VIA G. ANTONELLI	9	8	1	1	1	1	1	1	1	2	2	2
VIA G. ANTONELLI	13	8	1	1	1	1	1	1	1	2	2	2
VIA G. ANTONELLI	15	12	1	1	1	1	1	1	1	2	2	2
VIA G. ANTONELLI	17	15	1	2	1	1	1	1	1	1	1	1
VIA G. ANTONELLI	19	16	1	2	1	1	1	1	1	1	1	1
VIA G. ANTONELLI	34	30	2	3	1	1	1	1	1	2	2	2
VIA G. ANTONELLI	36	15	1	2	1	1	1	1	1	1	1	1
VIA G. ANTONELLI	41	16	1	2	1	1	1	1	1	1	1	1
VIA G. ANTONELLI	42	11	1	1	1	1	1	1	1	2	2	2
VIA G. ANTONELLI	45	11	1	1	1	1	1	1	1	2	2	2
VIA G. ANTONELLI	51	6	1	1	1	1	1	1	1	1	1	1
VIA G. ANTONELLI	52	8	1	1	1	1	1	1	1	2	2	2
VIA G. DI VITTORIO	8	9	1	1	1	1	1	1	1	2	2	2
VIA G. DI VITTORIO	9	6	1	1	1	1	1	1	1	1	1	1
VIA G. DI VITTORIO	12	7	1	1	1	1	1	1	1	1	1	1
VIA G. DI VITTORIO	19	14	1	2	1	1	1	1	1	1	1	1
VIA G. DI VITTORIO	20	9	1	1	1	1	1	1	1	2	2	2
VIA G. DI VITTORIO	25	16	1	2	1	1	1	1	1	1	1	1
VIA G. DI VITTORIO	34	8	1	1	1	1	1	1	1	2	2	2
VIA G. DI VITTORIO	39	8	1	1	1	1	1	1	1	2	2	2
VIA G. DI VITTORIO	51	38	2	3	1	1	1	1	1	2	2	2
VIA G. DI VITTORIO	58	20	1	2	1	1	1	1	1	1	1	1
VIA G. DI VITTORIO	2	17	1	2	1	1	1	1	1	1	1	1
VIA G. LEOPARDI	6	9	1	1	1	1	1	1	1	2	2	2
VIA G. LEOPARDI	11	5	1	1	1	1	1	1	1	1	1	1
VIA G. LEOPARDI	14	33	2	3	1	1	1	1	1	2	2	2
VIA G. LEOPARDI	16	19	1	2	1	1	1	1	1	1	1	1
VIA G. LEOPARDI	27	6	1	1	1	1	1	1	1	1	1	1
VIA G. LEOPARDI	28	34	2	3	1	1	1	1	1	2	2	2
VIA G. LEOPARDI	29	10	1	1	1	1	1	1	1	2	2	2
VIA G. LEOPARDI	38	5	1	1	1	1	1	1	1	1	1	1
VIA G. LEOPARDI	45	9	1	1	1	1	1	1	1	2	2	2
VIA G. LEOPARDI	47	12	1	1	1	1	1	1	1	2	2	2
VIA G. LEOPARDI	57	6	1	1	1	1	1	1	1	1	1	1
VIA G. LEOPARDI	59	16	1	2	1	1	1	1	1	1	1	1
VIA GALANTE	4	5	1	1	1	1	1	1	1	1	1	1
VIA GALLO G.	15	8	1	1	1	1	1	1	1	2	2	2
VIA GAVOTTI	8	6	1	1	1	1	1	1	1	1	1	1
VIA GIANSAINTI	1	20	1	2	1	1	1	1	1	1	1	1

INDIRIZZO	CIV. FAM.		Umido/altro					Plastica e metalli					Sottoposti/dub.					
	120	240	120	240	360	1100	120	240	360	1100	120	240	360	1100	120	240	360	1100
VIA GIANSANTI	2	13	1	1	2	1	1	1	1	1	1	1	1	1	1	1	1	1
VIA GIANSANTI	4	15	1	1	2	1	1	1	1	1	1	1	1	1	1	1	1	1
VIA GIANSANTI	6	7	1	1	1	1	1	1	1	1	1	1	1	1	1	1	1	1
VIA GIANSANTI	8	7	1	1	1	1	1	1	1	1	1	1	1	1	1	1	1	1
VIA GIANSANTI	10	6	1	1	1	1	1	1	1	1	1	1	1	1	1	1	1	1
VIA GIANSANTI	37	5	1	1	1	1	1	1	1	1	1	1	1	1	1	1	1	1
VIA GIANSANTI	42	6	1	1	1	1	1	1	1	1	1	1	1	1	1	1	1	1
VIA GIANSANTI	45	6	1	1	1	1	1	1	1	1	1	1	1	1	1	1	1	1
VIA GIOTTO	1	9	1	1	1	1	1	1	1	1	1	1	1	1	1	1	1	1
VIA GIOTTO	3	24	1	1	2	1	1	1	1	1	1	1	1	1	1	1	1	1
VIA GIOTTO	4	14	1	1	2	1	1	1	1	1	1	1	1	1	1	1	1	1
VIA GIOTTO	5	15	1	1	2	1	1	1	1	1	1	1	1	1	1	1	1	1
VIA GIOTTO	6	7	1	1	1	1	1	1	1	1	1	1	1	1	1	1	1	1
VIA GIOTTO	8	15	1	1	2	1	1	1	1	1	1	1	1	1	1	1	1	1
VIA GOBETTI P.	7	6	1	1	1	1	1	1	1	1	1	1	1	1	1	1	1	1
VIA GOBETTI P.	9	9	1	1	1	1	1	1	1	1	1	1	1	1	1	1	1	1
VIA GOBETTI P.	14	15	1	1	2	1	1	1	1	1	1	1	1	1	1	1	1	1
VIA GOBETTI P.	15	11	1	1	1	1	1	1	1	1	1	1	1	1	1	1	1	1
VIA GOBETTI P.	24	20	1	1	2	1	1	1	1	1	1	1	1	1	1	1	1	1
VIA GOBETTI P.	60	11	1	1	1	1	1	1	1	1	1	1	1	1	1	1	1	1
VIA GOBETTI P.	74	13	1	1	2	1	1	1	1	1	1	1	1	1	1	1	1	1
VIA GOBETTI P.	86	16	1	1	2	1	1	1	1	1	1	1	1	1	1	1	1	1
VIA GRANDI	12	25	2	3	1	1	1	1	1	1	1	1	1	1	1	1	1	1
VIA GRANDI	13	23	1	1	2	1	1	1	1	1	1	1	1	1	1	1	1	1
VIA GRANDI	15	14	1	1	2	1	1	1	1	1	1	1	1	1	1	1	1	1
VIA GUARDIOLA	26	5	1	1	1	1	1	1	1	1	1	1	1	1	1	1	1	1
VIA IOZZINO R.	9	7	1	1	1	1	1	1	1	1	1	1	1	1	1	1	1	1
VIA IOZZINO R.	13	6	1	1	1	1	1	1	1	1	1	1	1	1	1	1	1	1
VIA IOZZINO R.	17	5	1	1	1	1	1	1	1	1	1	1	1	1	1	1	1	1
VIA JURMALA	114	7	1	1	1	1	1	1	1	1	1	1	1	1	1	1	1	1
VIA JURMALA	134	6	1	1	1	1	1	1	1	1	1	1	1	1	1	1	1	1
VIA L. MANARA	5	5	1	1	1	1	1	1	1	1	1	1	1	1	1	1	1	1
VIA L. MANARA	11	10	1	1	1	1	1	1	1	1	1	1	1	1	1	1	1	1
VIA LA NEVE	4	5	1	1	1	1	1	1	1	1	1	1	1	1	1	1	1	1
VIA LA NEVE	19	6	1	1	1	1	1	1	1	1	1	1	1	1	1	1	1	1
VIA LA NEVE	24	10	1	1	1	1	1	1	1	1	1	1	1	1	1	1	1	1
VIA LA NEVE	25	9	1	1	1	1	1	1	1	1	1	1	1	1	1	1	1	1
VIA LA NEVE	48	5	1	1	1	1	1	1	1	1	1	1	1	1	1	1	1	1
VIA LA NEVE	75	5	1	1	1	1	1	1	1	1	1	1	1	1	1	1	1	1
VIA LA ROCCA	2	5	1	1	1	1	1	1	1	1	1	1	1	1	1	1	1	1
VIA LA VALLE	22	5	1	1	1	1	1	1	1	1	1	1	1	1	1	1	1	1
VIA LAZIO	3	9	1	1	1	1	1	1	1	1	1	1	1	1	1	1	1	1
VIA LAZIO	13	8	1	1	1	1	1	1	1	1	1	1	1	1	1	1	1	1
VIA LAZIO	29	24	1	1	2	1	1	1	1	1	1	1	1	1	1	1	1	1
VIA LAZIO	30	18	1	1	2	1	1	1	1	1	1	1	1	1	1	1	1	1
VIA LESTRA MATTONI	3	6	1	1	1	1	1	1	1	1	1	1	1	1	1	1	1	1
VIA LIGURIA	3	5	1	1	1	1	1	1	1	1	1	1	1	1	1	1	1	1
VIA LIGURIA	7	6	1	1	1	1	1	1	1	1	1	1	1	1	1	1	1	1
VIA LIGURIA	9	5	1	1	1	1	1	1	1	1	1	1	1	1	1	1	1	1
VIA LOMBARDIA	11	6	1	1	1	1	1	1	1	1	1	1	1	1	1	1	1	1
VIA LUNGO SISTO	8	5	1	1	1	1	1	1	1	1	1	1	1	1	1	1	1	1
VIA LUNGO SISTO	27	5	1	1	1	1	1	1	1	1	1	1	1	1	1	1	1	1
VIA LUNGOLINEA PIO VI	11	5	1	1	1	1	1	1	1	1	1	1	1	1	1	1	1	1
VIA LUNGOLINEA PIO VI	29	12	1	1	1	1	1	1	1	1	1	1	1	1	1	1	1	1
VIA LUNGOLINEA PIO VI	45	6	1	1	1	1	1	1	1	1	1	1	1	1	1	1	1	1
VIA LUNGOLINEA PIO VI	54	6	1	1	1	1	1	1	1	1	1	1	1	1	1	1	1	1




INDIRIZZO	CIV. FAM.		Umido/altro					Plastica e metalli					Sottoposti/dub.					
	120	240	120	240	360	1100	120	240	360	1100	120	240	360	1100	120	240	360	1100
VIA LUNGOLINEA PIO VI	72	5	1	1	1	1	1	1	1	1	1	1	1	1	1	1	1	1
VIA LUNGOLINEA PIO VI	134	7	1	1	1	1	1	1	1	1	1	1	1	1	1	1	1	1
VIA LUNGOLINEA PIO VI	135	8	1	1	1	1	1	1	1	1	1	1	1	1	1	1	1	1
VIA LUNGOLINEA PIO VI	137	9	1	1	1	1	1	1	1	1	1	1	1	1	1	1	1	1
VIA LUNGOLINEA PIO VI	139	7	1	1	1	1	1	1	1	1	1	1	1	1	1	1	1	1
VIA LUNGOLINEA PIO VI	141	5	1	1	1	1	1	1	1	1	1	1	1	1	1	1	1	1
VIA LUNGOLINEA PIO VI	143	7	1	1	1	1	1	1	1	1	1	1	1	1	1	1	1	1
VIA LUNGOLINEA PIO VI	145	5	1	1	1	1	1	1	1	1	1	1	1	1	1	1	1	1
VIA LUNGOMARE MATTEOTTI	14	5	1	1	1	1	1	1	1	1	1	1	1	1	1	1	1	1
VIA M. POLO	13	5	1	1	1	1	1	1	1	1	1	1	1	1	1	1	1	1
VIA MAMATI	3	5	1	1	1	1	1	1	1	1	1	1	1	1	1	1	1	1
VIA MAMATI	4	8	1	1	1	1	1	1	1	1	1	1	1	1	1	1	1	1
VIA MAMATI	5	6	1	1	1	1	1	1	1	1	1	1	1	1	1	1	1	1
VIA MAMATI	6	11	1	1	1	1	1	1	1	1	1	1	1	1	1	1	1	1
VIA MAMATI	7	7	1	1	1	1	1	1	1	1	1	1	1	1	1	1	1	1
VIA MAMATI	11	6	1	1	1	1	1	1	1	1	1	1	1	1	1	1	1	1
VIA MAMATI	19	8	1	1	1	1	1	1	1	1	1	1	1	1	1	1	1	1
VIA MAMATI	24	10	1	1	1	1	1	1	1	1	1	1	1	1	1	1	1	1
VIA MADONNA DELLA NEVE	75	5	1	1	1	1	1	1	1	1	1	1	1	1	1	1	1	1
VIA MADONNELLA	3	7	1	1	1	1	1	1	1	1	1	1	1	1	1	1	1	1
VIA MAMELI	3	8	1	1	1	1	1	1	1	1	1	1	1	1	1	1	1	1
VIA MAMELI	5	5	1	1	1	1	1	1	1	1	1	1	1	1	1	1	1	1
VIA MAMELI	7	9	1	1	1	1	1	1	1	1	1	1	1	1	1	1	1	1
VIA MANTEGNA	1	5	1	1	1	1	1	1	1	1	1	1	1	1	1	1	1	1
VIA MANTEGNA	2	5	1	1	1	1	1	1	1	1	1	1	1	1	1	1	1	1
VIA MANTEGNA	3	6	1	1	1	1	1	1	1	1	1	1	1	1	1	1	1	1
VIA MANTEGNA	5	6	1	1	1	1	1	1	1	1	1	1	1	1	1	1	1	1
VIA MANTEGNA	10	5	1	1	1	1	1	1	1	1	1	1	1	1	1	1	1	1
VIA MANZONI	3	12	1	1	1	1	1	1	1	1	1	1	1	1	1	1	1	1
VIA MANZONI	7	11	1	1	1	1	1	1	1	1	1	1	1	1	1	1	1	1
VIA MANZONI	11	16	1	1	1	1	1	1	1	1	1	1	1	1	1	1	1	1
VIA MANZONI	13	10	1	1	1	1	1	1	1	1	1	1	1	1	1	1	1	1
VIA MANZONI	15	12	1	1	1	1	1	1	1	1	1	1	1	1	1	1	1	1
VIA MANZONI	22	17	1	1	1	1	1	1	1	1	1	1	1	1	1	1	1	1
VIA MANZONI	35	19	1	1	1	1	1	1	1	1	1	1	1	1	1	1	1	1
VIA MANZONI	67	8	1	1	1	1	1	1	1	1	1	1	1	1	1	1	1	1
VIA MARTUCCI	3	10	1	1</														

INDIRIZZO	CIV FAMI	umido			carta			plastica e metalli			RIFIUTI PERICOLOSI		
		120	240	120	240	120	240	360	1100	120		240	360
VIA OLEONARDI	1	17	1	2	1	1	1	1	1	1	1	1	1
VIA OLEONARDI	2	16	1	2	1	1	1	1	1	1	1	1	1
VIA OLEONARDI	3	15	1	2	1	1	1	1	1	1	1	1	1
VIA OLEONARDI	4	15	1	2	1	1	1	1	1	1	1	1	1
VIA OLEONARDI	5	17	1	2	1	1	1	1	1	1	1	1	1
VIA OLEONARDI	6	19	1	2	1	1	1	1	1	1	1	1	1
VIA OLMATA	9	5	1	1	1	1	1	1	1	1	1	1	1
VIA ORFANTROFIO	6	7	1	1	1	1	1	1	1	1	1	1	1
VIA ORFANTROFIO	18	6	1	1	1	1	1	1	1	1	1	1	1
VIA ORFANTROFIO	45	5	1	1	1	1	1	1	1	1	1	1	1
VIA PADRE BIAGIO	17	8	1	1	1	1	1	1	1	1	2	1	2
VIA PADRE BIAGIO	26	6	1	1	1	1	1	1	1	1	1	1	1
VIA PADRE BIAGIO	27	6	1	1	1	1	1	1	1	1	1	1	1
VIA PALERMO	2	6	1	1	1	1	1	1	1	1	1	1	1
VIA PALERMO	19	6	1	1	1	1	1	1	1	1	1	1	1
VIA PALERMO	25	10	1	1	1	1	1	1	1	1	2	1	2
VIA PALERMO	65	5	1	1	1	1	1	1	1	1	1	1	1
VIA PANTANELLE	7	7	1	1	1	1	1	1	1	1	1	1	1
VIA PANTANELLE	9	9	1	1	1	1	1	1	1	1	2	1	2
VIA PANTANELLE	11	5	1	1	1	1	1	1	1	1	1	1	1
VIA PANTANELLE	15	8	1	1	1	1	1	1	1	1	2	1	2
VIA PANTANELLE	21	10	1	1	1	1	1	1	1	1	2	1	2
VIA PILERIA	3	6	1	1	1	1	1	1	1	1	1	1	1
VIA PIRANDELLO	3	10	1	1	1	1	1	1	1	1	2	1	2
VIA PISACANE	5	6	1	1	1	1	1	1	1	1	1	1	1
VIA PISACANE	9	5	1	1	1	1	1	1	1	1	1	1	1
VIA PISACANE	11	7	1	1	1	1	1	1	1	1	1	1	1
VIA PONTE ROSSO	13	5	1	1	1	1	1	1	1	1	1	1	1
VIA PONTE ROSSO	23	7	1	1	1	1	1	1	1	1	1	1	1
VIA PONTE ROSSO	29	5	1	1	1	1	1	1	1	1	1	1	1
VIA PONTE ROSSO	33	5	1	1	1	1	1	1	1	1	1	1	1
VIA PONTE ROSSO	70	5	1	1	1	1	1	1	1	1	1	1	1
VIA PORTA NUOVA	4	5	1	1	1	1	1	1	1	1	1	1	1
VIA PORTA ROMANA	9	6	1	1	1	1	1	1	1	1	1	1	1
VIA PREBENDE	1	10	1	1	1	1	1	1	1	1	2	1	2
VIA PREBENDE	9	34	2	3	1	1	1	1	1	1	2	1	2
VIA PUGLIE	13	9	1	1	1	1	1	1	1	1	2	1	2
VIA PUGLIE	14	6	1	1	1	1	1	1	1	1	1	1	1
VIA PUGLIE	21	5	1	1	1	1	1	1	1	1	1	1	1
VIA PUGLIE	29	8	1	1	1	1	1	1	1	1	2	1	2
VIA PUGLIE	33	10	1	1	1	1	1	1	1	1	2	1	2
VIA RAFFAELLO	2	6	1	1	1	1	1	1	1	1	1	1	1
VIA RAFFAELLO	4	11	1	1	1	1	1	1	1	1	2	1	2
VIA RAFFAELLO	6	8	1	1	1	1	1	1	1	1	2	1	2
VIA RAFFAELLO	8	13	1	2	1	1	1	1	1	1	1	1	1
VIA RAFFAELLO	15	13	1	2	1	1	1	1	1	1	1	1	1
VIA RAGGIO	6	5	1	1	1	1	1	1	1	1	1	1	1
VIA RAGGIO	8	11	1	1	1	1	1	1	1	1	2	1	2
VIA RENIBBIO	7	5	1	1	1	1	1	1	1	1	1	1	1
VIA RISAIA	2	5	1	1	1	1	1	1	1	1	1	1	1
VIA ROMA	20	6	1	1	1	1	1	1	1	1	1	1	1
VIA ROMA	53	5	1	1	1	1	1	1	1	1	1	1	1
VIA ROMA	75	7	1	1	1	1	1	1	1	1	1	1	1
VIA ROMA	103	5	1	1	1	1	1	1	1	1	1	1	1
VIA ROMA	104	7	1	1	1	1	1	1	1	1	1	1	1
VIA ROMA	122	7	1	1	1	1	1	1	1	1	1	1	1
VIA ROMA	135	9	1	1	1	1	1	1	1	1	2	1	2



INDIRIZZO	CIV FAMI	umido			carta			plastica e metalli			RIFIUTI PERICOLOSI		
		120	240	120	240	120	240	360	1100	120		240	360
VIA ROMA	138	5	1	1	1	1	1	1	1	1	1	1	1
VIA ROMA	152	5	1	1	1	1	1	1	1	1	1	1	1
VIA ROMITA G.	2	7	1	1	1	1	1	1	1	1	1	1	1
VIA ROMITA G.	3	8	1	1	1	1	1	1	1	1	2	1	2
VIA ROMITA G.	6	6	1	1	1	1	1	1	1	1	1	1	1
VIA ROMITA G.	8	7	1	1	1	1	1	1	1	1	1	1	1
VIA ROMITA G.	9	5	1	1	1	1	1	1	1	1	1	1	1
VIA ROMITA G.	10	10	1	1	1	1	1	1	1	1	2	1	2
VIA ROMITA G.	11	7	1	1	1	1	1	1	1	1	1	1	1
VIA ROMITA G.	12	9	1	1	1	1	1	1	1	1	2	1	2
VIA ROSSINI	17	5	1	1	1	1	1	1	1	1	1	1	1
VIA S.FELICE CIRCEO	22	5	1	1	1	1	1	1	1	1	1	1	1
VIA S.FRANCESCO NUOVO	6	5	1	1	1	1	1	1	1	1	1	1	1
VIA S.FRANCESCO NUOVO	16	10	1	1	1	1	1	1	1	1	2	1	2
VIA S.FRANCESCO NUOVO	24	8	1	1	1	1	1	1	1	1	2	1	2
VIA S.PELLICO	5	5	1	1	1	1	1	1	1	1	1	1	1
VIA S.PELLICO	9	6	1	1	1	1	1	1	1	1	1	1	1
VIA SALVO D'ACQUISTO	13	6	1	1	1	1	1	1	1	1	1	1	1
VIA SALVO D'ACQUISTO	206	7	1	1	1	1	1	1	1	1	1	1	1
VIA SAN BENEDETTO	1	5	1	1	1	1	1	1	1	1	1	1	1
VIA SAN DOMENICO	1	5	1	1	1	1	1	1	1	1	1	1	1
VIA SAN DOMENICO	10	5	1	1	1	1	1	1	1	1	1	1	1
VIA SAN DOMENICO	20	5	1	1	1	1	1	1	1	1	1	1	1
VIA SAN DOMENICO	36	5	1	1	1	1	1	1	1	1	1	1	1
VIA SAN DOMENICO	49	5	1	1	1	1	1	1	1	1	1	1	1
VIA SAN DOMENICO	104	5	1	1	1	1	1	1	1	1	1	1	1
VIA SAN FELICE CIRCEO	0	22	1	2	1	1	1	1	1	1	1	1	1
VIA SAN ROCCO	20	5	1	1	1	1	1	1	1	1	1	1	1
VIA SAN ROCCO	34	6	1	1	1	1	1	1	1	1	1	1	1
VIA SAN ROCCO	43	15	1	2	1	1	1	1	1	1	1	1	1
VIA SAN ROCCO	51	7	1	1	1	1	1	1	1	1	1	1	1
VIA SAN ROCCO	64	7	1	1	1	1	1	1	1	1	1	1	1
VIA SAN ROCCO	67	13	1	2	1	1	1	1	1	1	1	1	1
VIA SAN ROCCO	69	13	1	2	1	1	1	1	1	1	1	1	1
VIA SAN ROCCO	74	7	1	1	1	1	1	1	1	1	1	1	1
VIA SAN ROCCO	78	15	1	2	1	1	1	1	1	1	1	1	1
VIA SAN ROCCO	84	10	1	1	1	1	1	1	1	1	2	1	2
VIA SAN ROCCO	106	5	1	1	1	1	1	1	1	1	1	1	1
VIA SAN SILVANO	1	5	1	1	1	1	1	1	1	1	1	1	1
VIA SAN SILVANO	2	7	1	1	1	1	1	1	1	1	1	1	1
VIA SAN SILVANO	3	5	1	1	1	1	1	1	1	1	1	1	1
VIA SAN SILVANO	19	8	1	1	1	1	1	1	1	1	2	1	2
VIA SAN SILVANO	20	5	1	1	1	1	1	1	1	1	1	1	1
VIA SAN SILVANO	23	7	1	1	1	1	1	1	1	1	1	1	1
VIA SANTA LUCIA	2	7	1	1	1	1	1	1	1	1	1	1	1
VIA SANTA LUCIA	3	6	1	1	1	1	1	1	1	1	1	1	1
VIA SANTA LUCIA	12	5	1	1	1	1	1	1	1	1	1	1	1
VIA SANTA RUFINA	19	6	1	1	1	1	1	1	1	1	1	1	1
VIA SANTEUSEBIO	8	5	1	1	1	1	1	1	1	1	1	1	1
VIA SANTEUSEBIO	8	5	1	1	1	1	1	1	1	1	1	1	1
VIA SANTI QUATTRO	2	5	1	1	1	1	1	1	1	1	1	1	1
VIA SARDEGNA	4	5	1	1	1	1	1	1	1	1	1	1	1
VIA SARDEGNA	13	7	1	1	1	1	1	1	1	1	1	1	1
VIA SARDEGNA	14	11	1	1	1	1	1	1	1	1	1	1	1
VIA SARDEGNA	18	13	1	2	1	1	1	1	1	1	2	1	2
VIA SARDEGNA	33	22	1	2	1	1	1	1	1	1	1	1	1
VIA SARTI	3	6	1	1	1	1	1	1	1	1	1	1	1

INDIRIZZO	CIV. FAM.	Umido			carta			plastica e metalli			specchi e altri		
		120	240	360	120	240	360	100	240	300	1100	240	300
VIA VITELLI	11	9	1	1	1	1	1	1	1	1	1	1	1
VIA ZIZZI F.	10	6	1	1	1	1	1	1	1	1	1	1	1
VIA ZIZZI F.	11	6	1	1	1	1	1	1	1	1	1	1	1
VIA ZIZZI F.	12	8	1	1	1	1	1	1	1	1	1	1	1
VIALE CIRCE	68	30	2	3	1	1	1	1	1	1	1	1	1
VIALE CIRCE	74	5	1	1	1	1	1	1	1	1	1	1	1
VIALE CIRCE	84	5	1	1	1	1	1	1	1	1	1	1	1
VIALE CIRCE	176	5	1	1	1	1	1	1	1	1	1	1	1
VIALE CIRCE	180	12	1	1	1	1	1	1	1	1	1	1	1
VIALE CIRCE	182	12	1	1	1	1	1	1	1	1	1	1	1
VIALE CIRCE	210	6	1	1	1	1	1	1	1	1	1	1	1
VIALE CIRCE	242	8	1	1	1	1	1	1	1	1	1	1	1
VIALE CIRCE	260	5	1	1	1	1	1	1	1	1	1	1	1
VIALE CIRCE	268	8	1	1	1	1	1	1	1	1	1	1	1
VIALE CIRCE	270	5	1	1	1	1	1	1	1	1	1	1	1
VIALE CIRCE	272	22	1	2	1	1	1	1	1	1	1	1	1
VIALE EUROPA	10	5	1	1	1	1	1	1	1	1	1	1	1
VIALE EUROPA	11	6	1	1	1	1	1	1	1	1	1	1	1
VIALE EUROPA	17	6	1	1	1	1	1	1	1	1	1	1	1
VIALE EUROPA	20	5	1	1	1	1	1	1	1	1	1	1	1
VIALE EUROPA	28	9	1	1	1	1	1	1	1	1	1	1	1
VIALE EUROPA	42	13	1	1	1	1	1	1	1	1	1	1	1
VIALE EUROPA	44	5	1	1	1	1	1	1	1	1	1	1	1
VIALE EUROPA	48	8	1	1	1	1	1	1	1	1	1	1	1
VIALE EUROPA	68	13	1	1	1	1	1	1	1	1	1	1	1
VIALE EUROPA	70	5	1	1	1	1	1	1	1	1	1	1	1
VIALE EUROPA	72	10	1	1	1	1	1	1	1	1	1	1	1
VIALE EUROPA	74	8	1	1	1	1	1	1	1	1	1	1	1
VIALE EUROPA	79	5	1	1	1	1	1	1	1	1	1	1	1
VIALE EUROPA	88	18	1	1	1	1	1	1	1	1	1	1	1
VIALE EUROPA	92	11	1	1	1	1	1	1	1	1	1	1	1
VIALE EUROPA	114	9	1	1	1	1	1	1	1	1	1	1	1
VIALE EUROPA	121	10	1	1	1	1	1	1	1	1	1	1	1
VIALE EUROPA	124	5	1	1	1	1	1	1	1	1	1	1	1
VIALE EUROPA	126	7	1	1	1	1	1	1	1	1	1	1	1
VIALE EUROPA	132	5	1	1	1	1	1	1	1	1	1	1	1
VIALE EUROPA	141	9	1	1	1	1	1	1	1	1	1	1	1
VIALE EUROPA	143	9	1	1	1	1	1	1	1	1	1	1	1
VIALE EUROPA	153	15	1	1	1	1	1	1	1	1	1	1	1
VIALE EUROPA	167	7	1	1	1	1	1	1	1	1	1	1	1
VIALE EUROPA	180	9	1	1	1	1	1	1	1	1	1	1	1
VIALE EUROPA	182	8	1	1	1	1	1	1	1	1	1	1	1
VIALE EUROPA	206	14	1	1	1	1	1	1	1	1	1	1	1
VIALE EUROPA	208	14	1	1	1	1	1	1	1	1	1	1	1
VIALE EUROPA	212	15	1	1	1	1	1	1	1	1	1	1	1
VIALE EUROPA	214	5	1	1	1	1	1	1	1	1	1	1	1
VIALE EUROPA	216	10	1	1	1	1	1	1	1	1	1	1	1
VIALE EUROPA	218	12	1	1	1	1	1	1	1	1	1	1	1
VIALE EUROPA	219	11	1	1	1	1	1	1	1	1	1	1	1
VIALE EUROPA	227	7	1	1	1	1	1	1	1	1	1	1	1
VIALE EUROPA	229	7	1	1	1	1	1	1	1	1	1	1	1
VIALE EUROPA	269	12	1	1	1	1	1	1	1	1	1	1	1
VIALE EUROPA	4	7	1	1	1	1	1	1	1	1	1	1	1
VIALE EUROPA	8	7	1	1	1	1	1	1	1	1	1	1	1
VIALE EUROPA	4	7	1	1	1	1	1	1	1	1	1	1	1
VIALE EUROPA	5	17	1	1	1	1	1	1	1	1	1	1	1
VIALE EUROPA	7	7	1	1	1	1	1	1	1	1	1	1	1



INDIRIZZO	CIV. FAM.	Umido			carta			plastica e metalli			specchi e altri		
		120	240	360	120	240	360	100	240	300	1100	240	300
VIA SARTO	17	6	1	1	1	1	1	1	1	1	1	1	1
VIA SARTORIO	5	8	1	1	1	1	1	1	1	1	1	1	1
VIA SAVELLI D.	21	6	1	1	1	1	1	1	1	1	1	1	1
VIA SCIFELLE	2	6	1	1	1	1	1	1	1	1	1	1	1
VIA SICILIA	1	8	1	1	1	1	1	1	1	1	1	1	1
VIA SICILIA	5	30	2	3	1	1	1	1	1	1	1	1	1
VIA SICILIA	6	17	1	2	1	1	1	1	1	1	1	1	1
VIA SICILIA	11	5	1	1	1	1	1	1	1	1	1	1	1
VIA SICILIA	20	17	1	1	1	1	1	1	1	1	1	1	1
VIA SICILIA	28	8	1	1	1	1	1	1	1	1	1	1	1
VIA SICILIA	32	40	2	3	1	1	1	1	1	1	1	1	1
VIA SICILIA	33	16	1	2	1	1	1	1	1	1	1	1	1
VIA SICILIA	34	19	1	2	1	1	1	1	1	1	1	1	1
VIA SICILIA	38	9	1	1	1	1	1	1	1	1	1	1	1
VIA SICILIA	40	20	1	2	1	1	1	1	1	1	1	1	1
VIA SICILIA	51	10	1	1	1	1	1	1	1	1	1	1	1
VIA SICILIA	61	19	1	2	1	1	1	1	1	1	1	1	1
VIA SICILIA	63	10	1	1	1	1	1	1	1	1	1	1	1
VIA SICILIA	75	7	1	1	1	1	1	1	1	1	1	1	1
VIA SIGNORELLI	4	8	1	1	1	1	1	1	1	1	1	1	1
VIA SIGNORELLI	6	6	1	1	1	1	1	1	1	1	1	1	1
VIA SIGNORELLI	9	6	1	1	1	1	1	1	1	1	1	1	1
VIA SIGNORELLI	13	5	1	1	1	1	1	1	1	1	1	1	1
VIA SIGNORELLI	17	5	1	1	1	1	1	1	1	1	1	1	1
VIA SIGNORELLI	19	7	1	1	1	1	1	1	1	1	1	1	1
VIA SIGNORELLI	11	5	1	1	1	1	1	1	1	1	1	1	1
VIA SPA	12	6	1	1	1	1	1	1	1	1	1	1	1
VIA SPA	13	8	1	1	1	1	1	1	1	1	1	1	1
VIA TEOGORICO	12	6	1	1	1	1	1	1	1	1	1	1	1
VIA TINORETTO	2	22	1	2	1	1	1	1	1	1	1	1	1
VIA TIZIANO	2	8	1	1	1	1	1	1	1	1	1	1	1
VIA TIZIANO	4	10	1	1	1	1	1	1	1	1	1	1	1
VIA TORRE GREGORIANA	1	7	1	1	1	1	1	1	1	1	1	1	1
VIA TOSCANA	13	5	1	1	1	1	1	1	1	1	1	1	1
VIA TOSCANA	19	5	1	1	1	1	1	1	1	1	1	1	1
VIA TOSCANA	21	5	1	1	1	1	1	1	1	1	1	1	1
VIA TOSCANA	39	7	1	1	1	1	1	1	1	1	1	1	1
VIA TOSCANA	44	9	1	1	1	1	1	1	1	1	1	1	1
VIA TRAIANO	1	5	1	1	1	1	1	1	1	1	1	1	1
VIA TRAIANO	8	16	1	2	1	1	1	1	1	1	1	1	1
VIA TRAIANO	19	55	4	4	1	1	1	1	1	1	1	1	1
VIA TRAIANO	27	6	1	1	1	1	1	1	1	1	1	1	1
VIA TRAIANO	29	6	1	1	1	1	1	1	1	1	1	1	1
VIA TRIPOLI	11	15	1	2	1	1	1	1	1	1	1	1	1
VIA TRIPOLI	40	20	2	3	1	1	1	1	1	1	1	1	1
VIA TURATI	1	16	1	2	1	1	1	1	1	1	1	1	1
VIA TURATI	2	22	1	2	1	1	1	1	1	1	1	1	1
VIA UMBRIA	3	5	1	1	1	1	1	1	1	1	1	1	1
VIA UMBRIA	5	7	1	1	1	1	1	1	1	1	1	1	1
VIA UMBRIA	9	5	1	1	1	1	1	1	1	1	1	1	1
VIA UMBRIA	3	9	1	1	1	1	1	1	1	1	1	1	1
VIA VAL D'AOSTA	7	7	1	1	1	1	1	1	1	1	1	1	1
VIA VAL D'AOSTA	9	8	1	1	1	1	1	1	1	1	1	1	1
VIA VAL D'AOSTA	11	5	1	1	1	1	1	1	1	1	1	1	1
VIA VENETO	1	11	1	1	1	1	1	1	1	1	1	1	1
VIA VENETO	4	10	1	1	1	1	1	1	1	1	1	1	1
VIA VILLAFRANCA	1	9	1	1	1	1	1	1	1	1	1	1	1