

CITTA' DI TERRACINA
(Provincia di Latina)

DIPARTIMENTO	PIANIFICAZIONE URBANISTICA GESTIONE DEL TERRITORIO
SETTORE	LL.PP. E MANUTENZIONE BENI PUBBLICI

DETERMINAZIONE

N. 414/GEN. DEL 31 MAR. 2014

N. 88_DEL 05/03/2014

OGGETTO: Affidamento fornitura stazione di misura – Ditta Leica Geosystems -
CIG ZB10E215B7

L'anno 2014, addì 05 del mese di marzo, alle ore 10.00

IL CAPO SETTORE

Visti lo statuto comunale ed il vigente regolamento di contabilità;

Visto il vigente regolamento di organizzazione degli uffici e dei servizi;

Visto l'art. 107 del D. Lgs.vo 267/2000;

Premesso che

Si è reso necessario provvedere all'accatastamento degli immobili di proprietà comunale;

Considerato che

l'Ente ha nel proprio organico personale tecnico che adeguatamente formato, può utilizzare i necessari strumenti di misura al fine di provvedere all'accatastamento degli immobili;

Ritenuto

Quindi, di dotare il succitato personale delle adeguate attrezzature è stata contattata la ditta Leica Geosystem, tramite l'Agente Divisione Surveying Sig. Luigi Giordano, specializzata nel settore e fornitrice delle migliori apparecchiature, la quale in data 04/03/2014 prot.n. 12055/I ha inoltrato preventivo offerta per la fornitura di strumentazioni di precisione denominati GNSS Viva GS08 PLUS, comprensivo di n. 1 Leica Smartworx LT, Abbonamento rete ItalPos 12 mesi, n. 1 Applicativo On Board "Pregeo Export"; n. 1 Software Leica LDL per la gestione dei dati GNSS, n. 1 Corso di formazione della durata di due giorni, per l'importo di € 9.500,00 oltre IVA;

DETERMINA

- 1) di impegnare la somma di € 9.500,00 oltre I.V.A. al cap. 9300 del bilancio in corso, per i motivi suesposti;
- 2) di affidare alla Ditta Leica Geosystem, tramite l'Agente Divisione Surveying Sig. Luigi Giordano la fornitura di strumentazione di precisione denominato GNSS Viva GS08 PLUS, come da preventivo prot.n.12055/I del 04/03/2014, per l'importo di € 11.495,00 compresa IVA ;
- 3) di dare atto che la presente determinazione:
 - è esecutiva dal momento dell'apposizione del visto di regolarità contabile attestante la copertura finanziaria;
 - va comunicata, per conoscenza, alla Giunta Comunale per il tramite del Segretario Comunale;
 - va pubblicata all'Albo Pretorio on – line del Comune ai sensi dell'art. 32 della legge 18 giugno 2009, n. 69;
 - va annotata nel registro delle determinazioni, conservato dalla Segreteria Generale;
 - va annotata nel registro delle determinazioni, conservato dalla Segreteria Generale.


Il Dirigente
(Dott. Ing. Armando Percoco)

Terracina, 05 MAR. 2014

Per l'assunzione dell'impegno di spesa, si attesta la regolare copertura finanziaria, ai sensi dell'art. 153 del D.Lgs.vo 267/2000.

Il Dirigente del Servizio Finanziario
(Dott.sa Ada Nasti)

Terracina, 28.03.2014

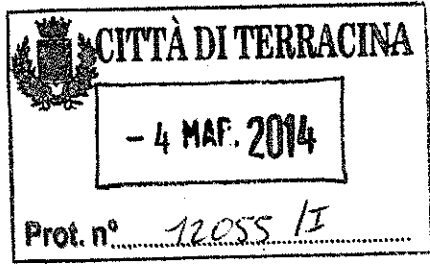


DR. CHIETI

- when it has to be right



Pagina 1 di 6



Spett.le
Comune di Terracina
Piazza Municipio, 1
04019 Terracina (LT)

Nostro Rif.: LG0304-01-14
Data 04 Marzo 2014

Facendo seguito alla Vostra gentile richiesta, vi sottoponiamo la nostra migliore offerta per le attrezzature di seguito elencate:

Pos A) Sistema Di Misura Leica GNSS Viva GS08 Plus configurato per l'utilizzo con le reti di Stazioni Permanenti GNSS. La soluzione prevede l'utilizzo di una sim telefonica abilitata al traffico dati per la connessione ad internet (non inclusa) e l'abbonamento alla Rete di Stazioni permanenti ItalPos (incluso nella quotazione)



Leica Viva NetRover grazie all'utilizzo della rete di Stazioni Permanenti ItalPos vi da la possibilità di misurare e tracciare in campagna con un solo operatore.


Gli elementi che compongono il Viva NetRover danno vita ad uno strumento leggero, senza cavi e comodo da trasportare



Leica Geosystems S.p.A.
Via Codognino, 10
I - 26854 Cornegliano Laudense (LO)
Tel. 0371 6973.1 (r.a.)
www.leica-geosystems.it

pag. 1/6

Ricevitore GNSS Leica GNSS GS08 Plus completo di accessori d'uso



Leica GS08 Plus nasce dopo anni di esperienza – affidabilità e precisione sono le caratteristiche dei GNSS Leica.

SmartCheck – Elaborazione dati RTK controllata e garantita:


- Motore di calcolo avanzato
- Ricezione protetta dalle interferenze
- Controllo multipath di alta precisione per le misure pseudorange

SmartTrack – Tracciamento eccellente del segnale per le migliori prestazioni

SmartRTK – Risultati consistenti con ogni tipo di Rete GNSS

798257	GS08 Plus SmartAntenna GNSS Doppia frequenza	1
6003698	Blue Contract comprendente: 1 Manutenzione Standard, 1 anno di aggiornamenti software e supporto tecnico telefonico	1
772806	GEB212, batteria agli Ioni di Litio, 2,6Ah, ricaricabile.	1
734752	GKL211, caricatore con cavo per auto e rete incluso	1
782305	GVP655, Cassetta di custodia	1

Controller Leica CS10 con Modem UMTS 3.5G Integrato per la connessione ad Internet



Controller Leica CS10

Costruito per ambienti estremi, ergonomico e facile da usare in qualunque condizione.

Protezione IP67, temperatura operativa da -30 a 60° C

Modulo 3.5G HSDPA integrato per connessioni ad alta velocità sul campo

Modulo radio UHF opzionale per la comunicazione RTK

Tastiera numerica

Fotocamera da 2 Megapixel (posizionata perfettamente per scattare foto anche su palina)

Display VGA touch-screen, retroilluminato a colori

Modulo Lemo: Lemo (USB e seriale), USB A host, connettore 7-pin, alimentazione

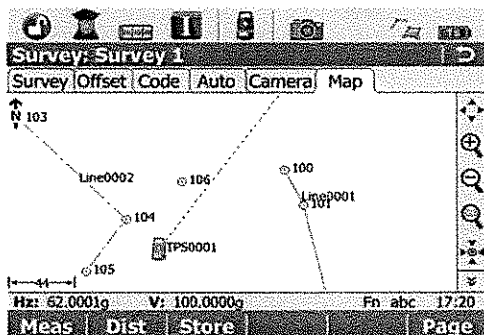
Archiviazione dati su SD Card, CF Card, memoria USB

Progettati come parte della serie Leica Viva, ma versatili per lavorare con diverse combinazioni di software e strumenti.

Controller completo di accessori

810854	CONTROLLER CS10 3.5G UMTS WinCe con display Full VGA Touch-screen, memoria flash 1GB, 512MB SDRAM, Fotocamera 2MP	1
6003701	Blue Contract comprendente: 1 Manutenzione Standard, 1 anno di aggiornamenti software e supporto tecnico telefonico	1
772806	GEB212 ,batteria agli Ioni di Litio, 2,6Ah, ricaricabile.	1
767856	MSD1000, SD Memory card	1
767879	GHT62, Supporto su palina per controller	1
767880	GHT63, Morsetto per adattare il GHT62 a Tutte le paline	1
768226	GLS13, Asta Telescopica da 2 mt	1

Software Leica Smartworx su controller CS10 in italiano



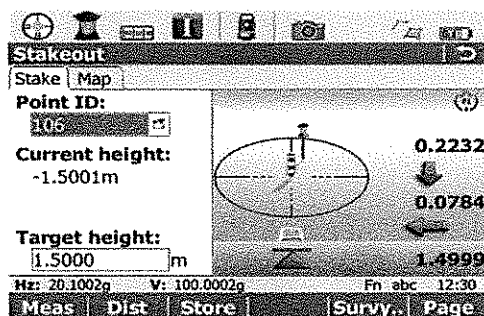
Software Smartworx su controller CS10

Grafica intuitiva, semplici flussi di lavoro, terminologia semplice ed intuitiva

Prendete lo strumento, accendete il controller e "Iniziate il Lavoro!"

Il software dispone di tutti gli applicativi per le operazioni di rilievo e picchettamento, e calcoli topografici COGO

Visualizzazione grafica del rilievo attraverso l'utilizzo della mappa, utile sia in ambito di rilievo che in fase di tracciamento



767910	Leica Smartworx LT	1
5002013	Abbonamento Rete ItalPos 12 mesi	1
777646	Applicativo On Board "Pregeo Export"	1
8243367	Software Leica LDL per la gestione dei dati GNSS	1
CRFR	<u>Corso di Formazione della durata di 2 giorni effettuato presso Vs Sede di Terracina</u>	1

Totale Listino	€ 26.800,00
Sconto a Voi Riservato 64,55%	€ 17.300,00
Totale Netto Scontato a Voi Riservato	€ 9.500,00

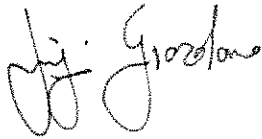
Le nostre Condizioni di Vendita s'intendono per :

Merce Resa	:	Franco Vs. Uffici
Imballo	:	Compreso
Garanzia	:	12 Mesi – Garanzia Internazionale Leica
IVA 22%	:	a Vs. Carico
Pagamento	:	Bonifico Bancario 30 gg data fattura
Consegna	:	15 gg., dal ricevimento del Vs. gradito Ordine possibilmente anticipando

Validità della presente Offerta: 10 giorni dalla data della presente

Rimaniamo a completa disposizione per qualsiasi ulteriore esigenza di approfondimento di Progetto, e nella fiducia di vederci riservata la Vostra gradita Ordinazione, con la massima stima Vi salutiamo.

Leica Geosystems S.p.A.
Agente Divisione Surveying
Luigi Giordano



La società scrivente in relazione alla quotazione in oggetto, al fine di poter assolvere agli obblighi sulla tracciabilità dei movimenti finanziari previsti dall'art. 3 della legge n.136/2010 relativi ai pagamenti corrispondenti alle varie fasi di esecuzione, richiede che :

al momento del CONFERIMENTO DELL' ORDINE vengano comunicati **ove previsti** il Codice Unico di Progetto (CUP) dell'appalto, - oppure il Codice Identificativo Gara (CIG) - da **indicare nei documenti fiscali e contabili relativi all'Ordinativo conferito.**

Per tutti gli ordini conferiti senza comunicazione Unico di Progetto (CUP) e/ o Codice Identificativo Gara (CIG) non sarà possibile richiedere MODIFICHE A POSTERIORI ai documenti fiscali emessi

**Condizioni generali di Vendita Leica Geosystems S.p.A. scaricabili dal sito
<http://www.leica-geosystems.it>**

**DATA, TIMBRO E FIRMA del CLIENTE
per accettazione, il Responsabile :**

**Per presa visione ed approvazione delle Condizioni Generali di Vendita
Leica Geosystems S.p.A.**

**DATA, TIMBRO E FIRMA del CLIENTE
per accettazione, il Responsabile :**

Ai sensi degli art.1341 ed art.1342 c.c., si approvano espressamente le seguenti
clausole:

1) Oggetto e ambito di applicazione delle Condizioni Generali; 2) Formazione del contratto; 3) Documenti; 4) Garanzia; 5) Norme tecniche; 6) Consegna dei prodotti; 7) Termine di consegna; 8) Prezzi e Pagamenti; 9) Software; 11) Clausole; 12) Foro competente e legge applicabile; 13) Trattamento dati personali

**DATA, TIMBRO E FIRMA del CLIENTE
per accettazione, il Responsabile :**

	Dati relativi agli obblighi di cui all'articolo 26 del D. Lgs. N. 33/2013
Oggetto	Affidamento fornitura stazione di misura
Beneficiario	Leica Geosystem
Sede	Via Codognino n. 10 Comegliano Laudense
CF/P.IVA	12090330155
Importo (IVA inclusa)	€ 11.495,00
Unità organizzativa	Lavori Pubblici
Resp. Procedimento	Ing. Armando Percoco
Modalità selezione	Diretta

REFERTO DI PUBBLICAZIONE

~~Si certifica, su conforme dichiarazione del delegato alla pubblicazione, che copia del~~
presente verbale è stata inserita il giorno 31 MAR. 2014 sull'Albo Pretorio on-line del
Comune (all'indirizzo: <http://www.gazzettaamministrativa.it>) ai sensi dell'art.32 della
legge 18 giugno 2009, n.69. e che sarà pubblicata il giorno successivo alla predetta
data di inserimento

Terracina, 31 MAR. 2014

Il Delegato

~~ISTRUTTORE CONTABILE~~
~~(Sig. A. ...)~~

~~LA SEGRETERIA GENERALE~~