



CITTA' DI TERRACINA

Provincia di Latina

DIPARTIMENTO : PIANIFICAZIONE URBANISTICA

SETTORE : Lavori Pubblici e Manutenzione Beni Pubblici

DETERMINAZIONE

N. 465 / gen. del 17 APR. 2014 N. 136 del 28/03/14

OGGETTO: LAVORI DI RIPRISTINO LOCULI, VIABILITA' ED IMPIANTI DEL CIMITERO DI VIA ANXUR 3° STRALCIO – affidamento incarico professionale per indagine geologica su terreno di fondazione al Dott. Mario Chizzoni - CIG Z480E7E14C

L'anno duemilaquattordici addì **27 del mese di Marzo, alle ore 12,00**, nel proprio ufficio,

IL DIRIGENTE

Visti lo statuto comunale ed il vigente regolamento di contabilità;

Visto il vigente regolamento di organizzazione degli uffici e dei servizi;

Visto l'art. 107 del D. Lgs.vo 267/2000;

Visto il provvedimento prot. n.25470/U del 28/05/2013 con cui si dispone l'assegnazione dell'incarico di Dirigente del Dipartimento Pianificazione Urbanistica e Gestione del Territorio al sottoscritto;

Premesso che:

- con deliberazione di G.C. n.47 del 27 febbraio 2014 è stato approvato il progetto definitivo dei lavori di ripristino loculi, viabilità ed impianti del cimitero di via Anxur - 3° Stralcio dell'importo di € 250.000,00 di cui € 188.221,68 per lavori ed € 61.778,32 per somme a disposizione dell'Amministrazione.

- l'opera è finanziata con i fondi del bilancio comunale con imputazione della spesa al Cap "16.920" dell'esercizio finanziario 2014 (€ 100.000,00) ed esercizio finanziario 2015 (€ 150.000,00), assunta con determinazione n.283/Gen. del 10/03/2014;

- per la realizzazione dell'opera occorre effettuare delle indagini geologiche sul terreno di fondazione, ai sensi del D.M.14/01/2008 ed al regolamento regionale concernente lo "Snellimento delle procedure per l'esercizio delle funzioni regionali in materia di prevenzione del rischio sismico", approvato con deliberazione di G. R. n. 10 del 13 gennaio 2012;

- a tale scopo è stato richiesto a n. 4 professionisti abilitati apposito preventivo di spesa e che a seguito di ciò sono pervenute le seguenti offerte:

1) - Dott. Mario Chizzoni via Germania, 45 Latina – prot. n. 15484/I del 19/03/2014 di € 1.200,00 oltre IVA e oneri previdenziali;

2) - Dott. Geol. Stefano Panicutti via Torta snc Latina – prot. n. 15959/I del 21/03/2014 di € 1.500,00 oltre IVA e oneri previdenziali;

3) - Geotiber s.r.l. viale Luca Gaurico, 247 Roma – prot. n. 16818/I del 25/03/2014 di € 1.600,00 oltre IVA e oneri previdenziali;

4) - Dott. Geol. Giuseppe Guratti via Roma, 32 Cori (LT) – prot. n. 16727/I del 25/03/2014 di € 1.300,00 oltre IVA e oneri previdenziali;

Considerato che dall'esame delle offerte suddette la migliore per l'Amministrazione comunale è quella presentata dal Dott. Mario Chizzoni che ha chiesto per l'intero studio geognostico la somma di € 1.200,00 + IVA e oneri previdenziali;

Accertata la congruità dell'offerta stessa si ritiene di procedere all'affidamento formale dell'incarico al professionista suddetto.

- Visto il Decreto legislativo 12 aprile 2006, n. 163 e successive modificazioni ed integrazioni;

- Visto il D.P.R. n.554 del 21/12/1999;

DETERMINA

1) di affidare al Dott. Mario Chizzoni, con studio tecnico a Latina, via Germania, 45, l'incarico per l'indagine geognostica da effettuarsi su terreno di fondazione del cimitero di Terracina per la realizzazione di nuovi loculi comunali con struttura in cemento armato, per l'importo di € 1.200,00 oltre IVA(22%) e cassa Previdenza Geologi (2%), in conformità alla propria offerta prot. 15484/I del 19/03/2014 che si allegata in copia al presente atto;

2) di dare atto che alla spesa di € 1.493,28 compresa IVA e oneri previdenziali si farà fronte con le somme a disposizione di cui al quadro economico generale di spesa del progetto definitivo approvato e finanziato con i fondi del bilancio comunale con imputazione della spesa complessiva di € 250.000,00 al Cap. "16.920" dell'esercizi finanziari 2014 e 2015;

3) di dare atto che la presente determinazione:

- viene trasmessa al responsabile del Servizio Finanziario per gli adempimenti di cui all'art. 39 del vigente Regolamento di contabilità;

- è esecutiva dal momento dell'apposizione del visto di regolarità contabile attestante la copertura finanziaria;

- va pubblicata all'Albo Pretorio per 15 giorni consecutivi;

- va annotata nel registro delle determinazioni conservato presso il Dipartimento Affari Generali - Segreteria Generale.

Il Responsabile del Procedimento
Geom. Bruno Droghei


IL DIRIGENTE
(Dr. Ing. Armando Percoco)

Terracina, 27 MAR. 2014

Per l'assunzione dell'impegno di spesa, si attesta la regolare copertura finanziaria, ai sensi dell'art. 153 del D.Lgs.vo 267/2000.

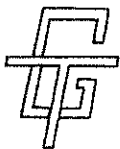
**Il Dirigente
del Dipartimento Finanziario**

Dott.ssa Ada Nasti



Terracina, 15.04.2014

Dati relativi agli obblighi di cui all'art. 26 del D.Lgs. N.33/2013	
OGGETTO	incarico professionale per indagine geologica
BENEFICIARIO	Dott. Mario Chizzoni
SEDE	Latina
CF/P.IVA	C.F. CHZ MRA 49S21 E472I - P.IVA: 01136880596
IMPORTO (IVA INCLUSA)	€ 1.493,28
UNITA' ORGANIZZATIVA	Settore Lavori Pubblici e Manutenzione Beni Pubblici
RESP. DEL PROCEDIMENTO	Geom. Bruno Droghei
MODALITA' DI SELEZIONE	procedura negoziata



t e c n o g e o
STUDIO DI GEOLOGIA

DOTT. MARIO CHIZZONI

Via Germania, 45 - Tel. (0773) 62.47.73

04100 LATINA

Latina, li

18 MAR 2014



Spett.le
Comune di Terracina
Piazza Municipio, 1
Terracina (LT)

Settore Pianificazione Urbanistica

Alla Cortese attenzione del
Geom. Bruno Droghei

OGGETTO : Preventivo spesa per un'indagine geognostica da effettuarsi su un terreno, sito nel Cimitero Comunale di Anxur nel Comune di Terracina per la costruzione di loculi

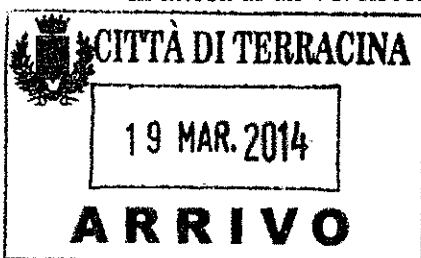
Il sottoscritto Dott. Mario Chizzoni, come da Vs. richiesta, invia il preventivo di spesa per un'indagine geognostica come da oggetto, che prevede l'esecuzione di n° 2 prove penetrometriche dinamiche con penetrometro pesante DPSH e n° 2 prove sismiche MASW. La suddetta indagine geognostica viene effettuata secondo le disposizioni ministeriali del D.M. del Gennaio 2008 e secondo la legge D.G.R. n° 10/2012 :

- Relazione geologica, n° 2 prove penetrometriche dinamiche, n° 2 prove sismiche MASW	€. 1.200,00 +
- Cassa previdenza geologi 2 % su €. 1.200,00	€. 24,00 +
- I.V.A. 22 % su €. 1.224,00	€. 269,28 =

	TOTALE €. 1.493,28 -
- R.A. 20 % su €. 1.200,00	€. 240,00 =

	TOTALE FATTURA €. 1.253,28

Il costo per la suddetta indagine geognostica è di €. 1.253,28.
In attesa di un Vs. riscontro, invia distinti saluti



REFERTO DI PUBBLICAZIONE

Si certifica , su conforme dichiarazione del delegato alla pubblicazione, che copia del presente verbale è stata inserita il giorno 17 APR. 2014 sull'Albo Pretorio on-line del Comune (all'indirizzo: <http://www.gazzettaamministrativa.it>) ai sensi dell'art.32 della legge 18 giugno 2009, n.69. e che sarà pubblicata il giorno successivo alla predetta data di inserimento

Terracina,17 APR. 2014.....

Il Delegato

~~ISTITUTO CONTABILE~~
~~(10/10/10/10/10)~~

LA SEGRETERIA GENERALE