



CITTA' DI TERRACINA

Provincia di Latina

ORIGINALE DELLA DELIBERAZIONE DEL CONSIGLIO COMUNALE

N° **20 - V**
del **02.07.2013**

OGGETTO: Strada Statale n. 7 Appia - Progetto definitivo di adeguamento dello svincolo a raso al Km. 94+500 (località La Fiora) - Amministrazione proponente ANAS S.p.A. - Espressione parere di competenza ai sensi del combinato disposto di cui al D.P.R. 24.07.1997 n. 616 e D.P.R. 8.04.1994 n. 383, art. 3.

L'anno duemilatredici, il giorno **due**, del mese di **luglio**, nella sala delle adunanze, si è riunito il Consiglio Comunale, convocato per le ore **10.00** e seguenti, con avvisi notificati nei modi e nei termini di Legge, in sessione ordinaria, di prima convocazione.

Alle ore **15.30** il Consiglio risulta nella seguente composizione:

COGNOME E NOME	Cifra indiv	Pres	Ass	COGNOME E NOME	Cifra indiv.	Pres.	Ass.
1) PROCACCINI Nicola - Sindaco		X		14) VILLANI Domenico	2.858	X	
2) AIELLO Giovanni - Presidente		X		15) ZICCHIERI Francesco	2.858	X	
3) D'ANDREA Giuseppe - V. Pres.		X		16) VENERELLI Dario	2.568		X
4) GIULIANI Valentino-Cons. Anz	6.871	X		17) ZAPPONE Giovanni	2.414	X	
5) PALMACCI Roberto	6.747		X	18) DI MARIO Umberto	2.357		X
6) BASILE Augusto Andrea	6.732		X	19) MINUTILLO Fabio	2.331	X	
7) ZOMPARELLI Danilo	6.682	X		20) LAURETTI Lino	2.186	X	
8) AVELLI Patrizio	6.633	X		21) APOLLONI Agostino	1.863	X	
9) PECCHIA Luciano	6.616	X		22) SCIROCCHI Angelo Bruno	1.825	X	
10) CARINGI Luca	6.615	X		23) MARZULLO Vittorio	0.977	X	
11) PALMACCI Pietro	6.603		X	24) COCCIA Vincenzo		X	
12) DI TOMMASO Alessandro	3.265	X		25) PERCOCO Gianni		X	
13) MENEGHELLO Sergio	2.858	X					

Assegnati n. 24 + 1 (Sindaco)
In carica n. 24 + 1 (Sindaco)

Consiglieri Presenti n. **20**
Consiglieri Assenti n. **5**

Sono presenti gli assessori : Percoco Dario, Cerilli Paolo, Tintari Roberta Ludovica, Selvaggi Emilio, Sciscione Gianfranco.

Sono assenti gli assessori: Di Sauro Marcello e Pescante Mario.

Partecipa alla seduta il Vice Segretario, dott. Ranaldi Lucio Junior.

Il Presidente, constatato il numero legale dei consiglieri intervenuti dichiara aperta la seduta, che è pubblica.

Oggetto: Strada Statale n.7 Appia – Progetto definitivo di adeguamento dello svincolo a raso al km.94+500 (località "La Fiora") - Amministrazione proponente:ANAS S.p.A. - Espressione parere di competenza ai sensi del combinato disposto di cui al D.P.R. 24.07.1977 n.616, art.3 e D.P.R. 08.04.1994 n.383, art.3.

IL CONSIGLIO COMUNALE

Premesso che:

- con nota del 23.04.2012 n.470 prot. n. 302, in atti con prot. n.20695/I del 02.05.2012, il Provveditorato Regionale OO.PP. per il Lazio, su istanza dell'ANAS – Compartimento per la Viabilità del Lazio – Area Tecnica Manutenzione – ha convocato in seconda seduta la Conferenza di Servizi ai sensi dell'art.3 del D.P.R. n.616/77 per l'acquisizione sul progetto definitivo in argomento, ai sensi dell'art.14 bis, comma 5, della Legge n.241/90 e successive modifiche, di tutte le indicazioni e condizioni necessarie per conseguire le autorizzazioni e nulla osta, comunque denominati, richiesti dalle normative vigenti e consentire il raggiungimento dell'intesa Stato-Regione ai sensi del D.P.R. 18.04.1994, n.383;
- il progetto, allegato in formato digitale alla citata nota, si compone dei seguenti elaborati:
 - EG01 – ELENCO ELABORATI;
 - EG02 – RELAZIONE TECNICA DESCRITTIVA;
 - EG03 – COGNOGRAFIA 1:10.000;
 - EG04 – PLANIMETRIA DI PROGETTO SU BASE ORTOFOTOGRAFICA 1:500;
 - EG05 – RELAZIONE DI INDAGINE PAESAGGISTICA;
 - EG06 – PLANIMETRIA E SEZIONI INTERVENTI MITIGAZIONE AMBIENTALE VARIE;
 - ST01 – PLANIMETRIA RILIEVO 1:500;
 - ST02 – LIBRETTO DI CAMPAGNA;
 - ST03 – MONOGRAFIE DEI CAPISALDI;
 - ST04 – PLANIMETRIA STATO DI FATTO SU BASE ORTOFOTOGRAFICA 1:500;
 - GE01 – RELAZIONE GEOLOGICA-GEOTECNICA-SISMICA;
 - GE02 – CARTA GEOLOGICA 1:10.000;
 - ID01 – RELAZIONE IDROLOGICA IDRAULICA E SMALTIMENTO ACQUE DI PIATTAFORMA;
 - ID02 – PLANIMETRIA PROGETTO IDRAULICA VARIE;
 - PR01 – PLANIMETRIA GENERALE 1:1.000;
 - PR02 – PLANIMETRIA DI PROGETTO E TRACCIAMENTO 1:500;
 - PR03 – SEZIONI TIPO E PARTICOLARI 1:50;
 - PR04 – PROFILI LONGITUDINALI 1:500/50;
 - PR05 – SEZIONI TRASVERSALI ASSE A – TAV. 1/2 1:200;
 - PR06 – SEZIONI TRASVERSALI ASSE A – TAV. 2/2 1:200;
 - PR07 – SEZIONI TRASVERSALI ASSE B 1:200;
 - PR08 – PLANIMETRIA DELLA SEGNALETICA 1:500;
 - PR09 – OPERE DI CONTENIMENTO: PIANTE E PROSPETTI 1:100;
 - PR10 – OPERE DI CONTENIMENTO: SEZIONI CARPENTERIE VARIE;
 - ILO1 – RELAZIONE ILLUMINOTECNICA DI PROGETTO;
 - ILO2 – PLANIMETRIA DI PROGETTO ILLUMINOTECNICO E PARTICOLARI 1:500;
 - ILO3 – PLANIMETRIA DI PROGETTO ILLUMINOTECNICO CON TABELLE DI VERIFICA 1:500;
 - SS01 – PLANIMETRIA CON INDIVIDUAZIONE DELLE INTERFERENZE 1:500;
 - SS02 – PLANIMETRIA RISOLUZIONI INTERFERENZE 1:500;
 - FC01 – PLANIMETRIA FASI ESECUTIVE TAV 1/3 1:500;
 - FC01 – PLANIMETRIA FASI ESECUTIVE TAV 2/3 1:500;
 - FC01 – PLANIMETRIA FASI ESECUTIVE TAV 3/3 1:500;
 - TE01 – COMPUTO METRICO ESTIMATIVO;
 - TE02 – ELENCO PREZZI;
 - TE03 – QUADRO ECONOMICO;
 - SP01 – PIANO DI SICUREZZA E COORDINAMENTO;
 - SP02 – CRONOPROGRAMMA LAVORI;
 - SP03 – COSTI DELLA SICUREZZA;
 - ES01 – PIANO PARTICELLARE DI ESPROPRIO;
 - ES02 – ELENCO DITTE;

- con successiva nota 505 di prot. 302 del 28.05.2012, in atti con prot. n.27949/I del 12.06.2012, è stato acquisito in atti il verbale della Conferenza di Servizi in data 15.05.2012, da cui si evince che, in considerazione del fatto che il progetto si pone in variante alla strumentazione vigente, come risulta dalla nota dipartimentale prot. n. 22483/U del 15.05.2012, l'Amministrazione Comunale deve provvedere alla formulazione del necessario parere di competenza ai sensi del combinato disposto di cui all'art.3 del D.P.R. n.616/77 e all'art.3 del citato D.P.R. n.383/94, mediante deliberazione degli organi rappresentativi;
- in tale circostanza l'ing. Armando Percoco, in rappresentanza dell'Amministrazione Comunale, ha espresso parere favorevole ai fini della viabilità alle seguenti condizioni:
 - *la richiamata complanare, sottostante l'incrocio de quo, per l'accesso delle numerose abitazioni private, venga realizzata con larghezza di almeno m. 5.00, al fine di consentire il doppio senso di marcia;*
 - *prevedere all'accesso delle proprietà private un ampio raggio di manovra;*
 - *bitumazione della strada complanare completa di cunette per la raccolta delle acque, segnaletica, illuminazione;*
 - *manutenzione annuale della strada complanare in quanto la stessa è strada pubblica;*
- con nota prot. n.30875/I del 28.06.2012 l'arch. Raschella, in qualità di progettista incaricato dei lavori in argomento ha prodotto in formato cartaceo la seguente documentazione tecnica integrativa, contenente le modifiche apportate al progetto in ottemperanza al citato parere:
 - EG07 - PLANIMETRIA DI INSERIMENTO SU ESTRATTO CATASTALE;
 - EG08 - PLANIMETRIA DI INSERIMENTO SU PRG;
 - PR11 - STRADA PODERALE - PLANIMETRIA, PROFILI E SEZIONI (ALLARGAMENTO SEDE STRADALE);
 - ES01 - PIANO PARTICELLARE DI ESPROPRIO;
- il progetto di che trattasi, come si evince dagli elaborati tecnici custoditi in atti, va ad interessare aree destinate dal P.R.G. vigente parte a strada e rispetto stradale e parte a zona omogenea "E" (territorio agricolo);

Dato atto che:

- lo stesso progetto è una rielaborazione, secondo le prescrizioni dettate in sede di Conferenza dei Servizi, di quello trasmesso con nota provveditoriale del 28.05.2004, prot .n. 25889/04, pervenuta l'08.06.2004 al n.502/V, già oggetto di Conferenza dei Servizi in data 20.07.2004;
- in tale circostanza l'Amministrazione Comunale, con atto giuntale di proposta al Consiglio Comunale n.380 del 18.06.2004, aveva già espresso parere favorevole, in considerazione del fatto che le opere in progetto, benché non specificamente previste nello strumento urbanistico, non contrastavano né recavano pregiudizio all'attuazione del Piano stesso, ricadendo in aree destinate a strada e rispetto stradale;

Vista la nota prot. n. 44318/U in data 25.09.2012, con la quale l'Assessore all'Urbanistica di questo Ente ha evidenziato all'ANAS S.p.A. perplessità relativamente all'ubicazione del previsto svincolo, rilevando - anche al fine di arrecare meno disagio possibile agli abitanti degli adiacenti fabbricati - di trovare una diversa allocazione in altro sito limitrofo;

Viste le note dell'ANAS S.p.A. del 14.11.2012 e 03.12.2012, acquisite al protocollo di questo Ente rispettivamente in data 20.11.2012, prot. n. 54219/I e 06.12.2012, prot. n. 56886/I, con le quali detta Società, facendo seguito all'incontro avuto con l'Amministrazione Comunale - espressamente richiesto dalla stessa allo scopo di verificare la possibilità di ricercare una soluzione alternativa rispetto al previsto svincolo - ha comunicato l'impossibilità di una diversa ubicazione dell'intervento, così come richiesto nella nota del Comune di Terracina, in quanto contrasta sia con il Contratto di Programma dell'attività dell'ANAS, sia con il sistema morfologico del territorio, caratterizzato da numerosi corsi d'acqua e bacini fluviali, nonché per le infrastrutture stradali preesistenti e, non ultimo ambientale e paesaggistico, ribadendo l'urgenza della formalizzazione del parere di competenza di questo Ente;

Considerato che il programmato intervento si prefigge l'obiettivo di eliminare la forte criticità per il traffico veicolare proveniente da nord (Roma) attualmente vincolato nella manovra di svolta a sinistra della Strada Statale n.7 "Appia" per dirigersi alla località "La Fiora";

Dato atto delle le ragioni che hanno indotto la società proponente alla redazione del progetto in esame e delle modifiche apportate al progetto in ottemperanza alle risultanze della Conferenza dei Servizi in data 15.05.2012, come si evince dagli elaborati prot. n. 30875/I/2012;

Ritenuto che le opere in progetto, benché non specificatamente previste nello strumento urbanistico, non rechino pregiudizio all'attuazione del Piano stesso ma possano recare un evidente vantaggio alla viabilità della zona interessata in termini di sicurezza;

Visto l'art.3 del D.P.R. 18.04.1994, n.383;

Vista la nota prot. n. 0058253/U in data 14.12.2012, con la quale si dà contezza che la Giunta Comunale nella seduta del 13.12.2012 ha preso visione e conoscenza della proposta di deliberazione da sottoporre all'approvazione del Consiglio Comunale;

Acquisito il parere favorevole della competente Commissione Consiliare in data 22.03.2013;

Visti i pareri favorevoli di regolarità tecnica e contabile, resi ex art. 49 del D. Lgs. n. 267/2000 e ss.mm.ii., rispettivamente, dal Capo Settore Pianificazione Urbanistica e dalla Dirigente del Dipartimento Finanziario;

Udito l'intervento del Sindaco;

Visto l'art. 42 del D. Lgs. n. 267/2000 e ss.mm.ii.;

Visto il vigente Statuto Comunale;

Visto il Regolamento del Consiglio Comunale;

Dato Atto che il Presidente ha sottoposto all'approvazione del Consiglio, con votazione resa per alzata di mano la proposta di deliberazione indicata in oggetto, il cui esito è il seguente:

Presenti n. 15 – Votanti n. 15 – Favorevoli n. 13 , Contrari n. 2 (Di Tommaso e Coccia), Astenuti n. 0 , atteso che nel corso del dibattito sono usciti dall'aula i consiglieri Avelli, Pecchia, Zappone, D'Andrea, Marzullo;

Preso Atto dell'esito della votazione nei termini sopra specificati;

Ritenuta la propria competenza

D E L I B E R A

1) Di esprimere parere favorevole alla realizzazione delle opere di cui al progetto definitivo descritto in premessa, redatto dall'Ente Nazionale per le Strade, trasmesso con nota 23.04.2012, n.470, prot.302 del Provveditorato Regionale alle OO.PP. per il Lazio e costituito dai seguenti elaborati custoditi in atti:

- EG01 - ELENCO ELABORATI;
- EG02 - RELAZIONE TECNICA DESCRITTIVA;
- EG03 - COROGRAFIA 1:10.000;
- EG04 - PLANIMETRIA DI PROGETTO SU BASE ORTOFOTOGRAFICA 1:500;
- EG05 - RELAZIONE DI INDAGINE PAESAGGISTICA;
- EG06 - PLANIMETRIA E SEZIONI INTERVENTI MITIGAZIONE AMBIENTALE VARIE;
- ST01 - PLANIMETRIA RILIEVO 1:500;
- ST02 - LIBRETTO DI CAMPAGNA;
- ST03 - MONOGRAFIE DEI CAPISALDI;
- ST04 - PLANIMETRIA STATO DI FATTO SU BASE ORTOFOTOGRAFICA 1:500;
- GE01 - RELAZIONE GEOLOGICA-GEOTECNICA-SISMICA;
- GE02 - CARTA GEOLOGICA 1:10.000;
- ID01 - RELAZIONE IDROLOGICA IDRAULICA E SMALTIMENTO ACQUE DI PIATTAFORMA;
- ID02 - PLANIMETRIA PROGETTO IDRAULICA VARIE:
- PR01 - PLANIMETRIA GENERALE 1:1.000;
- PR02 - PLANIMETRIA DI PROGETTO E TRACCIAMENTO 1:500;
- PR03 - SEZIONI TIPO E PARTICOLARI 1:50;
- PR04 - PROFILI LONGITUDINALI 1:500/50;
- PR05 - SEZIONI TRASVERSALI ASSE A - TAV. 1/2 1:200;
- PR06 - SEZIONI TRASVERSALI ASSE A - TAV. 2/2 1:200;
- PR07 - SEZIONI TRASVERSALI ASSE B 1:200;
- PR08 - PLANIMETRIA DELLA SEGNALETICA 1:500;
- PR09 - OPERE DI CONTENIMENTO: PIANTE E PROSPETTI 1:100;
- PR10 - OPERE DI CONTENIMENTO: SEZIONI CARPENTERIE VARIE;
- IL01 - RELAZIONE ILLUMINOTECNICA DI PROGETTO;
- IL02 - PLANIMETRIA DI PROGETTO ILLUMINOTECNICO E PARTICOLARI 1:500;
- IL03 - PLANIMETRIA DI PROGETTO ILLUMINOTECNICO CON TABELLE DI VERIFICA 1:500;
- SS01 - PLANIMETRIA CON INDIVIDUAZIONE DELLE INTERFERENZE 1:500;
- SS02 - PLANIMETRIA RISOLUZIONI INTERFERENZE 1:500;
- FC01 - PLANIMETRIA FASI ESECUTIVE TAV 1/3 1:500;
- FC01 - PLANIMETRIA FASI ESECUTIVE TAV 2/3 1:500;
- FC01 - PLANIMETRIA FASI ESECUTIVE TAV 3/3 1:500;
- TE01 - COMPUTO METRICO ESTIMATIVO;
- TE02 - ELENCO PREZZI;
- TE03 - QUADRO ECONOMICO;
- SP01 - PIANO DI SICUREZZA E COORDINAMENTO;
- SP02 - CRONOPROGRAMMA LAVORI;
- SP03 - COSTI DELLA SICUREZZA;
- ES01 - PIANO PARTICELLARE DI ESPROPRIO;
- ES02 - ELENCO DITTE;

ed elaborati integrativi, recanti prot. n.30875/I del 28.06.2012, custoditi presso il Dipartimento Pianificazione Urbanistica e Gestione del Territorio di questo Ente:

- EG07 - PLANIMETRIA DI INSERIMENTO SU ESTRATTO CATASTALE;
- EG08 - PLANIMETRIA DI INSERIMENTO SU PRG;
- PR11 - STRADA PODERALE - PLANIMETRIA, PROFILI E SEZIONI (ALLARGAMENTO SEDE STRADALE);
- ES01 - PIANO PARTICELLARE DI ESPROPRIO;

2) di demandare all'Organo Esecutivo gli ulteriori adempimenti per una positiva conclusione della Conferenza dei Servizi.

ooOoo



CITTA' DI TERRACINA
Provincia di Latina

---ooOoo---

PARERI AI SENSI DELL'ART.49 DEL DECRETO LEGISLATIVO 18 AGOSTO 2000, N. 267, SULLA SEGUENTE PROPOSTA DI DELIBERAZIONE

OGGETTO: Strada Statale n.7 Appia - Progetto definitivo di adeguamento dello svincolo a raso al km.94+500 (località "La Fiora") - Amministrazione proponente:ANAS S.p.A. - Espressione parere di competenza ai sensi del combinato disposto di cui al D.P.R. 24.07.1977, n.616, art.3 e D.P.R. 08.04.1994, n.383, art.3.

PARERE CONTABILE

Ai sensi dell'art. 49 del Decreto Legislativo 20 agosto 2000 n. 267, si esprime parere favorevole in ordine alla regolarità contabile della proposta di cui all'oggetto.

IL RESPONSABILE DEL SERVIZIO

IL DIRIGENTE DEL DFTO FINANZIARIO
(Dr.ssa Ada Nasii)

L'atto non necessita di parere di regolarità contabile in quanto NON comporta riflessi diretti o indiretti sulla situazione economica finanziaria o sul patrimonio dell'Ente, giusta art. 49 del Decreto Legislativo 267/2000.

IL RESPONSABILE DEL SERVIZIO

Si esprime parere contrario

IL RESPONSABILE DEL SERVIZIO

Terracina, 12.06.2013



CITTA' DI TERRACINA
PROVINCIA DI LATINA

DIPARTIMENTO
PIANIFICAZIONE URBANISTICA E GESTIONE DEL TERRITORIO
SETTORE PIANIFICAZIONE URBANISTICA

**PARERE AI SENSI DELL'ART.49 DEL DECRETO LEGISLATIVO 18 AGOSTO 2000,
N.267, SULLA PROPOSTA DI DELIBERAZIONE.**

Oggetto: **Strada Statale n.7 Appia – Progetto definitivo di adeguamento dello svincolo a raso al km.94+500 (località “La Fiora”).**
Amministrazione proponente: ANAS S.p.A.
Espressione parere di competenza ai sensi del combinato disposto di cui al D.P.R. 24.07.1977, n.616, art.3 e D.P.R. 08.04.1994, n.383, art.3.

PARERE TECNICO

Il sottoscritto, richiesto del parere tecnico sull'allegata proposta, ai sensi e per gli effetti dell'art.49 del Decreto Legislativo 18 agosto 2000, n.267, esprime parere favorevole.


Terracina, 03 dicembre 2012





IL CAPO SETTORE
I.D.T. Geom. Eugenio Pepe

Il presente verbale viene così sottoscritto:

IL PRESIDENTE
Giovanni Aiello



IL VICE SEGRETARIO COMUNALE
Dott. Ranaldi Lucio Junior



REFERTO DI PUBBLICAZIONE


Si certifica su conforme dichiarazione del delegato alla pubblicazione, che copia del presente verbale è stata pubblicata il giorno 8 LUG 2013 all'Albo Pretorio online del Comune, (all'indirizzo www.gazzettaamministrativa.it) ai sensi dell'art. 32 della Legge 18 giugno 2009, n. 69.

Terracina, 8 LUG 2013

IL DELEGATO ALLA PUBBLICAZIONE

ISTRUTTORE AMMINISTRATIVO

Alberto Onofri



LA SEGRETERIA GENERALE

Il sottoscritto Messo comunale dichiara di aver pubblicato all'Albo on-line dal _____ al _____ senza che sia pervenuta opposizione alcuna.

Cronologico n. _____

Terracina, _____

IL MESSO COMUNALE

ESECUTIVITA'

La presente Deliberazione è divenuta esecutiva il _____

- Perché trascorsi 10 giorni dalla data di pubblicazione.
(art. 134, comma 3, del Decreto Legislativo 18 agosto 2000, n. 267)
- Perché adottata con la formula della immediata esecutività.
(art. 134, comma 3, del Decreto Legislativo 18 agosto 2000, n. 267)

Terracina, _____

LA SEGRETERIA GENERALE